










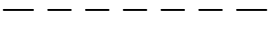










Grundkarta över Gallernäset  
i Otterbäcken

Utdrag ur kommunens baskarta,  
Mars 2016  
Upprättad av MTG-Teknik  
Kart- och mätavdelningen

Camilla Pärleborn  
GIS-ingenjör

Skala: 1:2000  
Standard Klass: II  
Koordinatesystem: SWEREF 99 13 30  
Höjdsystem: RH2000  
Fastighetsredovisning: 20XX-XX-XX

BETECKNINGAR

-  Fastighetsgräns
-  Traktgräns
-  Ledningsrätt
-  Servitut
-  Fastighetsbeteckning
-  Gatunamn
-  Bostadshus resp. uthus
-  Skärmtak
-  Transformator
-  Vägkant
-  Staket
-  Häck
-  Slänt
-  Dike
-  Koordinatkruss
-  Polygonpunkt
-  Höjdkurvor
-  Belysningsstolpe
-  Elledning
-  Spillvatten-, vatten- och dagvattenledning

