

GRUNDKARTA
 över del av GULLSPÅNGS SAMHÄLLE, riksväg 64 mm.
 Annehörads registerområde, Gullspångs kommun,
 Skaraborgs län.
 Upprättad i februari 1978 genom kopiering av
 stadsplanekarta upprättad år 1973 av K-Konsult.

I. Söderholm
 I. Söderholm
 Distriktslantmätare

Christina Persson
 Christina Persson
 Kansli skrivare

GRUNDKARTEBETECKNINGAR

- Fastighetsgräns
- Kvarters- eller annan områdesgräns
- Bektämlingsgräns
- Ej fastställt områdesgräns
- ☒ Bostadshus resp. uthus
- ☒ Skyddsvägg
- ☒ Järnvägsspår
- Strandlinje
- Väg
- Nivåkurvor
- Avvägd höjd
- Gatahöjd
- Rutnätspunkt

Fastighetsredovisningen aktuell 1976-02-09
 Måttklass III
 Koordinatsystem Sgon V 1938
 Höjdsystem 1900
 Byggnaderna karterade efter takkonturen
 Dnr R4 18/78

GULLSPÅNGS TÄTORT
RIKSVÄG 64 mm
GULLSPÅNGS KOMMUN, SKARABORGS LÄN

FÖRSLAG TILL UPPHÅVANDE AV DEL AV STADSPLAN.

UPPRÄTTAT I JUNI 1978

BJÖRN HANSEN
 BJÖRN HANSEN
 Stadsarkitekt

BETECKNINGAR

Gräns för område inom vilket stadsplan avses att upphävas.

TILLHÖR KOMMUNFULLMÄKTIGES BESLUT
 DEN 26 OKTOBER 1978 174
 ANDERS ABRAHAMSSON
 ANDERS ABRAHAMSSON
 ORDF.


Georg Högström
 21 december 1978
 Beviset i Skaraborgs Rättsläsa
 Rättsläsa upphävas av
 del av stadsplan.
 Georg Högström

REGISTRERING
 Namn: *1978.01.19*
 Införing i fastighetsregistret har
 verkställts

Barbro Gustafsson
 För fastighetsregistret

KOPIANS LIKHET MED ORIGINALT INTYGAR
Gunnel Eriksson
 GUNNEL ERIKSSON

SKALA 1:2000





Skaraborg

Gullspång spl

Akt nr:

16 - GUS

-

178

Gullspångs
stadsplaneområde

Aktnummer **178**

Kartan förvaras **plan m**

Plan innehåller 13 sidor



LÄNSSTYRELSEN

Skaraborgs län
 PLANERINGSÄVDELNINGEN
 Planenheten
 Byrådirektör
 G Hergert/MT

BESLUT

XEROKOPIER

3

1978-12-21

11.082-3169-78

LÄNSSTYRELSEN
 Skaraborgs län
 Lantmäterienheten

Ink. 78 12. 28.

L. Dnr. 132.7...

Kommunfullmäktige i
 Gullspångs kommun
 Kommunalkontoret
 547 01 GULLSPANG

Upphävande av stadsplan i Gullspångs kommun

Kommunfullmäktige i Gullspångs kommun antog den 26 oktober 1978 ett av stadsarkitekt Björn Hansen i juni 1978 daterat förslag till upphävande av del av stadsplan för Gullspångs tätort, riksväg 64, med därtill hörande karta och beskrivning.

Planförslaget har underställts länsstyrelsen för fastställelseprövning.

Kopia till

SNV
 VF-R
 HVN
 KS
 Tvt
 Överex
 akten

Anslaget
 1978-12-21
 Akten exp

Utan avgift

Kopia, kartkopia
 samt kopia av
 beskr till

SPV
 penh
 lmenh
 FBM
 BN

Länsstyrelsen fastställer med stöd av 26 § byggnadslagen det av kommunfullmäktige antagna förslaget till upphävande av del av stadsplanen. Genom upphävandet av planen kommer enligt 15 § naturvårdslagen strandskydd att råda inom det land- och vattenområde för Gullspångsälven intill 100 meter från strandlinjen vid normalt medelvattenstånd som genom detta beslut blir beläget utanför fastställd stadsplan.

Jämlikt 150 § byggnadslagen får talan ej föras mot fastställelsebeslutet. Bevis att beslutet vunnit laga kraft skall tecknas på kartan.

Vid den slutliga handläggningen av detta ärende, i vilket länsarkitekten Ridal beslutat och byrådirektören Hergert varit föredragande, har även företrädare för lantmäterienheten, naturvårdsenheten, juridiska enheten och vägförvaltningen samt länsantikvarien deltagit.

Håkan Ridal

Georg Hergert

Kungörelse om strandskydd i Mariestads-Tidningen-Tidning för Skaraborgs län, Nya Wermlands-Tidningen A+B, Skaraborgs-Bygden



GULLSPÅNGS TÄTORT
Riksväg 64 m.m.
Gullspångs kommun, Skaraborgs län

Förslag till upphävande av del av stadsplan.

B E S K R I V N I N G

1. HANDLINGAR

Plankarta	Skala 1:2000
Beskrivning	
Grundkarta	Skala 1:2000
Fastighetsförteckning	

2. PLANDATA

Det område där gällande plan föreslås upphävas, är beläget nordväst om tätortsbebyggelsen och omfattar 5,3 ha mark.

3. PLANERINGSFÖRUTSÄTTNINGAR

Gällande stadsplan för det aktuella området fastställdes den 29 april 1975 och upprättades för att fastlägga sträckningen av en förbifartsväg utanför tätortsbebyggelsen. Samtidigt fastställdes också en planändring för kv. Elektro samt angränsande del av riksväg 64.

Nya förutsättningar för brobygge över Gullspångsälven har nu aktualiserat frågan om en annan sträckning för riksvägen än den som legat till grund för gällande stadsplan.

Den planerade flyttningen av riksvägen till en västligare sträckning innebär att lokal trafik mellan Gullspångsälven och den planerade riksvägen kommer att passera centrumområdet i något ökad omfattning. Tung lasttrafik kan också nå den nya riksvägen via den nuvarande vägen norr om tätorten.

Möjligheterna att använda området mellan tätortsbebyggelsen och Gullspångsälven för rekreatiönsändamål ökas också om riksvägen läggs i en västligare sträckning.

24 NOV 1978

11

Eftersom den planerade nya sträckningen för riksväg 64 inte berör tätortsbebyggelsen har det bedömts lämpligare att väg-ombyggnaden prövas enligt väglagstiftningen.

4. FÖRSLAG TILL UPPHÄVANDE AV STADSPLAN

Eftersom arbetsplan för riksvägens nya sträckning väster om tätorten inte kan fastställas i strid mot gällande stadsplan, föreslås att den del av gällande plan som omfattar den tidigare planerade förbifarten upphäves.

Användningen av området mellan Gullspångsälven och tätortsbebyggelsen samt ändrad vägsträckning norr om kv. Elektro kommer senare att redovisas i särskilt planförslag. Ändringen av ovan nämnda vägsträckning kommer inte att innebära några förändringar beträffande angränsande kvartersmark.

För strandområdet föreslås strandskyddsbestämmelser tills vidare gälla i enlighet med 15 § NVL.

5. SAMRÅD

Samråd har under planarbetets bedrivande skett med Byggnadsnämnden, Vägförvaltningen och Länsstyrelsen.

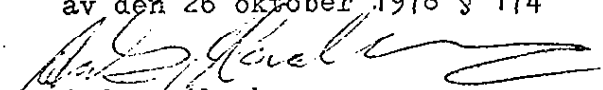
Vid separat samråd har Vägförvaltningen framhållit att gällande stadsplan beträffande förbifart måste upphävas innan fastställelseprövning av arbetsplan för ny sträckning av riksväg 64 kan ske.

Upprättat i juni 1978



Björn Hansen
Stadsarkitekt

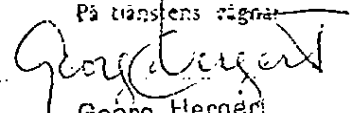
Tillhör kommunfullmäktiges beslut
av den 26 oktober 1978 § 174



Anders Abrahamsson
Ordf.

Villkär länsstyrelsen i Skaraborgs län
beslut den 21.12.1978 oerygar

På tjänstens ragna

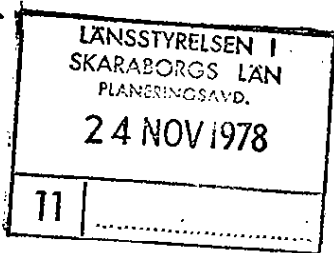


Georg Hergert

1978-03-21

Dnr R4 2/78:10

1978-08-04



Fastighetsförteckning tillhörande förslag till upphävande av del av stadsplanen för Gullspångs samhälle, riksväg 64 mm, i Amnehärads registerområde, Gullspångs kommun, Skaraborgs län.

Avdelning A. Fastigheter

Beteckning på grundkartan	Ägare, adress	Lagfart mm
1 Inom planområdet		
✓ Mörtestad Sörg 1:2	✓ Karl Allan Gustafsson Västergatan 18 547 00 GULLSPÅNG	1937-05-05, 443
✓ ✓ "- 1:3	✓ se Mörtestad Sörg 1:2	
✓ ✓ "- 1:6	✓ Josef Eriksson och Gerda Eriksson Bergsgatan 12 547 00 GULLSPÅNG	1963-07-24, 1054
✓ ✓ "- 1:11	✓ Olof (Olle) Leander Westin och Majken Ulla-Britt Westin Brunnehagen 194 417 47 GÖTEBORG	1974-12-04, 1805
berörd del av 1:20 har uppgått i 0:1 ✓ "- 1:20	✓ Dödsboet efter Tyko Jacob Nikolaus Brandberg Ynglingavägen 7 /c Brandberg/ 182 62 DJURSHOLM	1976-07-21, 1418
✓ ✓ "- 1:22 ½	✓ Leif Göran Karlsson John Hedins väg 547 00 GULLSPÅNG	1974-06-05, 773
	½ Ulf Georg Karlsson Mörtestad 547 00 GULLSPÅNG	"- , 774
✓ ✓ "- 1:41	✓ Harry Jansson Östergatan 14 547 00 GULLSPÅNG	1960-05-25, 535
✓ ✓ "- 1:46	✓ se Mörtestad Sörg 1:11	
✓ ✓ "- 1:47	✓ Hyresgästernas Sparkasse och Byggnadsförening i Mariestad, Box 4 542 00 MAREISTAD	1968-11-06, 2345

FOTOKOPIA

Ulla Sjögren
 G. Eriksson

Handwritten marks and symbols along the right margin, including small characters and symbols.



Beteckning på grundkartan	Ägare, adress	Lagfart mm	//
✓ ✓ Mörtestad Sörg 1:48	✓ se Mörtestad Sörg 1:2 och 1:101		
✓ ✓ "- 1:49	✓ J Isakssons sterbhusdelägare c/o Sigfrid Linnéa Hellqvist Björstorp, Box 54 540 75 SKAGERSVIK	1913-10-27,	114
✓ ✓ "- 1:92, 1:93	✓ Uno Storm Trädgårdsgatan 3 547 00 GULLSPÅNG	1963-09-18,	1347
✓ ✓ "- 1:100	✓ se Mörtestad Sörg 1:2		
✓ ✓ "- 1:101	✓ Ernfrid Gustavsson Björstorp, Box 4 540 75 SKAGERSVIK	1952-08-20,	720
✓ ✓ "- 1:175	✓ se Mörtestad Sörg 1:47		
✓ ✓ "- 1:178	✓ Sven Johansson och Margit Johansson Mörtestad 547 00 GULLSPÅNG	1966-09-14, 1968-08-07,	1833 1604
✓ ✓ "- - Nölg 2:7	✓ Lars-Bertil Larsson Snöåvågen 49 771 00 LUDVIKA	1958-06-25,	526
	✓ Hans-Olof Larsson Radhusvägen 2 711 02 VEDEVÅG	"-	
✓ ✓ "- 2:8	✓ Gullspångs kommun Box 80 540 70 HOVA	1970-09-09,	1928
✓ ✓ "- - 2:9	✓ Hildur Fransson Mörtestad Nölg Box 51 547 00 GULLSPÅNG	1955-06-29,	613
✓ ✓ "- 2:68	✓ Bror Atur Larsson Lärkvågen 1 771 00 LUDVIKA	1938-05-18,	602
✓ ✓ "- 2:81	✓ se Mörtestad Nölg 2:8	1970-07-01,	1421
✓ ✓ "- 2:82	✓ "-	"-	
✓ ✓ "- 8:1	✓ se Mörtestad Nölg 2:8	1955-03-02,	211
✓ ✓ "- - 9:2	✓ Knut Alvar Arvidsson Vallgatan 4 547 00 GULLSPÅNG	1946-04-03,	410 m fl

KOPPIA

Ulla Sjögren
G. Krickman

Beteckning på grundkartan Ägare, adress

- ✓ ✓ Prästbolet 1:1 ✓ Stiftsnämnden
Box 176
532 00 SKARA
- ✓ ✓ ✓ Annehärads pastorats boställs-
styrelse
547 00 GULLSPÅNG

2 Utanför planområdet

- ✓ Mörtestad Nolg 2:10 ✓ Astrid Gustavsson 1951-05-23, 484
Trädgårdsgatan 6 1968-05-02, 842
547 00 GULLSPÅNG
- ✓ " 2:85 ✓ Gullspångs Idrotts- 1939-01-25, 99
förening, Box 9 1960-12-21, 1315
547 00 GULLSPÅNG
- ✓ Prästbolet 1:3 ✓ Nora Berslags
Järnvägs AB
713 00 NORA STAD

Avdelning B. Samfälligheter

1 Inom planområdet

Beteckning Deläggande fastighet, ägare Anm
på grundkartan

- ✓ a Mörtestad Nolg 2:9 se avd A samf för
Mörtestads by
- ✓ " 9:2 " "
- ✓ b Mörtestad Nolg 2:7 " samf för
Mörtestad
- ✓ " 2:8 " Nolg 2:7 - 2:9
akterna 325,
- ✓ " 2:9 " 338

Avdelning D. Servitut och andra särskilda rättigheter

Rättighet mm Innehavare av rättigheten

- Vägrätt
riksväg 64 och 999 ✓ Statens Vägverk
Box 20
542 01 MARIESTAD

I tjänsten

[Handwritten signature]

I Söderpalm
Distriktslantmätare


Kontrollerad 1978-08-04
(Senaste inskrivningsdag 78-07-25)

[Handwritten signature]

Knut Jacobson
Distriktslantmätare

FOTOKOPIA

[Handwritten signatures]
Ulla Sjögren
G. Dickman





Skaraborg

Gullspång spl

Akt nr:

16 - GUS

-

178

Gullspångs
stadsplaneområde

Aktnummer **178**

Kartan förvaras **plan m**

Plan innehåller 13 sidor



LÄNSSTYRELSEN

Skaraborgs län
 PLANERINGSÄVDELNINGEN
 Planenheten
 Byrådirektör
 G Hergert/MT

BESLUT

1978-12-21

11.082-3169-78

XEROCOPY

3

LÄNSSTYRELSEN
 Skaraborgs län
 Lantmäterienheten

Ink. 78 12. 28.

L. Dnr. 132.7...

Kommunfullmäktige i
 Gullspångs kommun
 Kommunalkontoret
 547 01 GULLSPANG

Upphävande av stadsplan i Gullspångs kommun

Kommunfullmäktige i Gullspångs kommun antog den 26 oktober 1978 ett av stadsarkitekt Björn Hansen i juni 1978 daterat förslag till upphävande av del av stadsplan för Gullspångs tätort, riksväg 64, med därtill hörande karta och beskrivning.

Planförslaget har underställts länsstyrelsen för fastställelseprövning.

Kopia till

SNV
 VF-R
 HVN
 KS
 Tvt
 Överex
 akten

Anslaget
 1978-12-21
 Akten exp

Utan avgift

Kopia, kartkopia
 samt kopia av
 beskr till

SPV
 penh
 lmenh
 FBM
 BN

Länsstyrelsen fastställer med stöd av 26 § byggnadslagen det av kommunfullmäktige antagna förslaget till upphävande av del av stadsplanen. Genom upphävandet av planen kommer enligt 15 § naturvårdslagen strandskydd att råda inom det land- och vattenområde för Gullspångsälven intill 100 meter från strandlinjen vid normalt medelvattenstånd som genom detta beslut blir beläget utanför fastställd stadsplan.

Jämlikt 150 § byggnadslagen får talan ej föras mot fastställelsebeslutet. Bevis att beslutet vunnit laga kraft skall tecknas på kartan.

Vid den slutliga handläggningen av detta ärende, i vilket länsarkitekten Ridal beslutat och byrådirektören Hergert varit föredragande, har även företrädare för lantmäterienheten, naturvårdsenheten, juridiska enheten och vägförvaltningen samt länsantikvarien deltagit.

Håkan Ridal

Georg Hergert

Kungörelse om strandskydd i Mariestads-Tidningen-Tidning för Skaraborgs län, Nya Wermlands-Tidningen A+B, Skaraborgs-Bygden



GULLSPÅNGS TÄTORT
Riksväg 64 m.m.
Gullspångs kommun, Skaraborgs län

Förslag till upphävande av del av stadsplan.

B E S K R I V N I N G

1. HANDLINGAR

Plankarta	Skala 1:2000
Beskrivning	
Grundkarta	Skala 1:2000
Fastighetsförteckning	

2. PLANDATA

Det område där gällande plan föreslås upphävas, är beläget nordväst om tätortsbebyggelsen och omfattar 5,3 ha mark.

3. PLANERINGSFÖRUTSÄTTNINGAR

Gällande stadsplan för det aktuella området fastställdes den 29 april 1975 och upprättades för att fastlägga sträckningen av en förbifartsväg utanför tätortsbebyggelsen. Samtidigt fastställdes också en planändring för kv. Elektro samt angränsande del av riksväg 64.

Nya förutsättningar för brobygge över Gullspångsälven har nu aktualiserat frågan om en annan sträckning för riksvägen än den som legat till grund för gällande stadsplan.

Den planerade flyttningen av riksvägen till en västligare sträckning innebär att lokal trafik mellan Gullspångsälven och den planerade riksvägen kommer att passera centrumområdet i något ökad omfattning. Tung lasttrafik kan också nå den nya riksvägen via den nuvarande vägen norr om tätorten.

Möjligheterna att använda området mellan tätortsbebyggelsen och Gullspångsälven för rekreatiönsändamål ökas också om riksvägen läggs i en västligare sträckning.

24 NOV 1978

11

Eftersom den planerade nya sträckningen för riksväg 64 inte berör tätortsbebyggelsen har det bedömts lämpligare att väg-ombyggnaden prövas enligt väglagstiftningen.

4. FÖRSLAG TILL UPPHÄVANDE AV STADSPLAN

Eftersom arbetsplan för riksvägens nya sträckning väster om tätorten inte kan fastställas i strid mot gällande stadsplan, föreslås att den del av gällande plan som omfattar den tidigare planerade förbifarten upphäves.

Användningen av området mellan Gullspångsälven och tätortsbebyggelsen samt ändrad vägsträckning norr om kv. Elektro kommer senare att redovisas i särskilt planförslag. Ändringen av ovan nämnda vägsträckning kommer inte att innebära några förändringar beträffande angränsande kvartersmark.

För strandområdet föreslås strandskyddsbestämmelser tills vidare gälla i enlighet med 15 § NVL.

5. SAMRÅD

Samråd har under planarbetets bedrivande skett med Byggnadsnämnden, Vägförvaltningen och Länsstyrelsen.

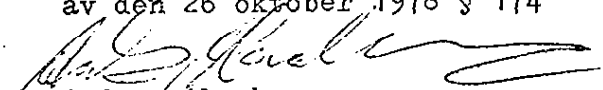
Vid separat samråd har Vägförvaltningen framhållit att gällande stadsplan beträffande förbifart måste upphävas innan fastställelseprövning av arbetsplan för ny sträckning av riksväg 64 kan ske.

Upprättat i juni 1978



Björn Hansen
Stadsarkitekt

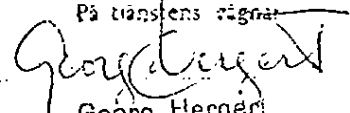
Tillhör kommunfullmäktiges beslut
av den 26 oktober 1978 § 174



Anders Abrahamsson
Ordf.

Villkär länsstyrelsen i Skaraborgs län
beslut den 21.12.1978 oerygar

På tjänstens ragna

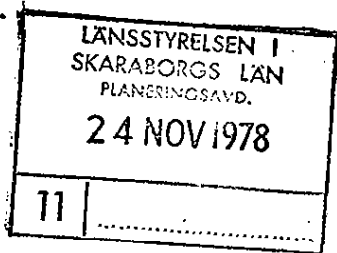


Georg Hergert

1978-03-21

Dnr R4 2/78:10

1978-08-04



Fastighetsförteckning tillhörande förslag till upphävande av del av stadsplanen för Gullspångs samhälle, riksväg 64 mm, i Amnehärads registerområde, Gullspångs kommun, Skaraborgs län.

Avdelning A. Fastigheter

Beteckning på grundkartan	Ägare, adress	Lagfart mm
1 Inom planområdet		
✓ Mörtestad Sörg 1:2	✓ Karl Allan Gustafsson Västergatan 18 547 00 GULLSPÅNG	1937-05-05, 443
✓ ✓ "- 1:3	✓ se Mörtestad Sörg 1:2	
✓ ✓ "- 1:6	✓ Josef Eriksson och Gerda Eriksson Bergsgatan 12 547 00 GULLSPÅNG	1963-07-24, 1054
✓ "- 1:11	✓ Olof (Olle) Leander Westin och Majken Ulla-Britt Westin Brunnehagen 194 417 47 GÖTEBORG	1974-12-04, 1805
berörd del av 1:20 har uppgått i 0:1 ✓ "- 1:20	✓ Dödsboet efter Tyko Jacob Nikolaus Brandberg Ynglingavägen 7 /c Brandberg/ 182 62 DJURSHOLM	1976-07-21, 1418
✓ "- 1:22 ½	✓ Leif Göran Karlsson John Hedins väg 547 00 GULLSPÅNG	1974-06-05, 773
	½ Ulf Georg Karlsson Mörtestad 547 00 GULLSPÅNG	"- , 774
✓ "- 1:41	✓ Harry Jansson Östergatan 14 547 00 GULLSPÅNG	1960-05-25, 535
✓ "- 1:46	✓ se Mörtestad Sörg 1:11	
✓ "- 1:47	✓ Hyresgästernas Sparkasse och Byggnadsförening i Mariestad, Box 4 542 00 MAREISTAD	1968-11-06, 2345

FOTOKOPIA

Ulla Sjögren
G. Eriksson

Handwritten marks and symbols along the right margin, including small characters and symbols.



Beteckning på grundkartan	Ägare, adress	Lagfart mm	//
✓ ✓ Mörtestad Sörg 1:48	✓ se Mörtestad Sörg 1:2 och 1:101		
✓ ✓ "- 1:49	✓ J Isakssons sterbhusdelägare c/o Sigfrid Linnéa Hellqvist Björstorp, Box 54 540 75 SKAGERSVIK	1913-10-27,	114
✓ ✓ "- 1:92, 1:93	✓ Uno Storm Trädgårdsgatan 3 547 00 GULLSPÅNG	1963-09-18,	1347
✓ ✓ "- 1:100	✓ se Mörtestad Sörg 1:2		
✓ ✓ "- 1:101	✓ Ernfrid Gustavsson Björstorp, Box 4 540 75 SKAGERSVIK	1952-08-20,	720
✓ ✓ "- 1:175	✓ se Mörtestad Sörg 1:47		
✓ ✓ "- 1:178	✓ Sven Johansson och Margit Johansson Mörtestad 547 00 GULLSPÅNG	1966-09-14, 1968-08-07,	1833 1604
✓ ✓ "- - Nölg 2:7	✓ Lars-Bertil Larsson Snöåvågen 49 771 00 LUDVIKA	1958-06-25,	526
	✓ Hans-Olof Larsson Radhusvägen 2 711 02 VEDEVÅG	"-	
✓ ✓ "- 2:8	✓ Gullspångs kommun Box 80 540 70 HOVA	1970-09-09,	1928
✓ ✓ "- - 2:9	✓ Hildur Fransson Mörtestad Nölg Box 51 547 00 GULLSPÅNG	1955-06-29,	613
✓ ✓ "- 2:68	✓ Bror Atur Larsson Lärkvågen 1 771 00 LUDVIKA	1938-05-18,	602
✓ ✓ "- 2:81	✓ se Mörtestad Nölg 2:8	1970-07-01,	1421
✓ ✓ "- 2:82	✓ "-	"-	
✓ ✓ "- 8:1	✓ se Mörtestad Nölg 2:8	1955-03-02,	211
✓ ✓ "- - 9:2	✓ Knut Alvar Arvidsson Vallgatan 4 547 00 GULLSPÅNG	1946-04-03,	410 m fl

KOPIERA

Ulla Sjögren
G. Krickman

Beteckning på grundkartan Ägare, adress

- ✓ ✓ Prästbolet 1:1 ✓ Stiftsnämnden
Box 176
532 00 SKARA
- ✓ Annehärads pastorats boställs-
styrelse
547 00 GULLSPÅNG

2 Utanför planområdet

- ✓ Mörtestad Nolg 2:10 ✓ Astrid Gustavsson 1951-05-23, 484
Trädgårdsgatan 6 1968-05-02, 842
547 00 GULLSPÅNG
- ✓ "- 2:85 ✓ Gullspångs Idrotts- 1939-01-25, 99
förening, Box 9 1960-12-21, 1315
547 00 GULLSPÅNG
- ✓ Prästbolet 1:3 ✓ Nora Berslags
Järnvägs AB
713 00 NORA STAD

Avdelning B. Samfälligheter

1 Inom planområdet

Beteckning Deläggande fastighet, ägare Anm
på grundkartan

- ✓ a Mörtestad Nolg 2:9 se avd A samf för
Mörtestads by
- ✓ " 9:2 "-
- ✓ b Mörtestad Nolg 2:7 "- samf för
Mörtestad
- ✓ " 2:8 "- Nolg 2:7 - 2:9
akterna 325,
- ✓ " 2:9 "- 338

Avdelning D. Servitut och andra särskilda rättigheter

Rättighet mm Innehavare av rättigheten

- Vägrätt
riksväg 64 och 999 ✓ Statens Vägverk
Box 20
542 01 MARIESTAD

I tjänsten

I. Söderpalm

I Söderpalm
Distriktslantmätare

Kontrollerad 1978-08-04

(Senaste inskrivningsdag 78-07-25)

Knut Jacobson

Knut Jacobson
Distriktslantmätare

FOTOKOPIA

Ulla Sjögren
G. Dickman

