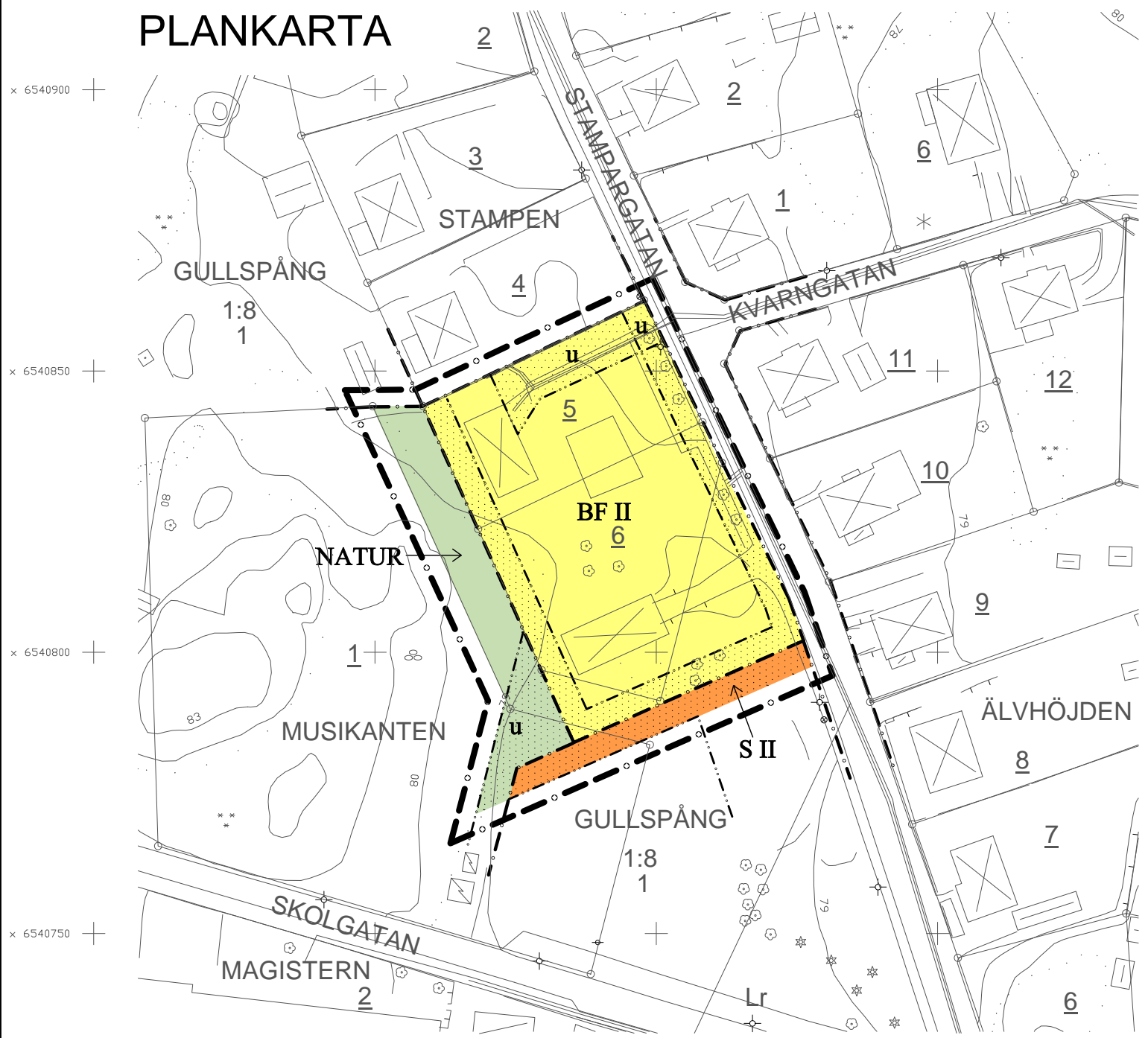


PLANKARTA



ANTAGANDEHANDLING

Planen antagen av kommunstyrelsen 2012-03-01
Laga kraft 2012-04-02
Genomförandetiden utgår 2027-04-02

GRÄNSBETECKNINGAR

- Linje ritad 3 m i kartans skala utanför planområdets gräns
- Användningsgräns
- Egenskapsgräns

PLANBESTÄMMELSER

Följande gäller inom områden med nedanstående beteckningar. Där beteckning saknas, gäller bestämmelsen inom hela planområdet. Endast angiven användning och utformning är tillåten.

MARK- OCH VATTENANVÄNDNING

Allmän plats
NATUR Naturområde

Kvartersmark
BF Bostäder i friliggande hus
S Skola

UTNYTTJANDEGRAD

B Marken får indelas i högst två tomter. Högst en femtedel av marken får bebyggas

BEGRÄNSNINGAR I MARKENS BEBYGGANDE

- Marken får inte bebyggas
- u Marken skall vara tillgänglig för allmänna underjordiska ledningar

UTFORMNING

II Högsta antal våningar. Högsta byggnadshöjd 6,0 meter. Vind får inte inredas.

ADMINISTRATIVA BESTÄMMELSER

Genomförandetiden slutar femton år efter det att beslut om planens antagande vunnit laga kraft.

UPPHÄVANDE AV TOMTINDELNING

Berörd del av gällande tomtindelning för kvarteret Stampen, fastställd 1945, upphävs.

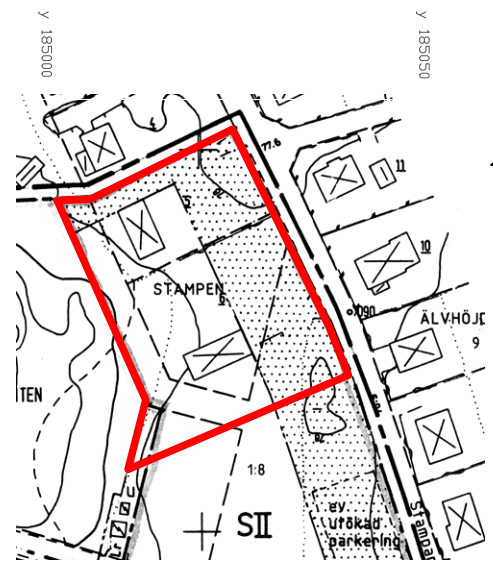
Del av kvarteret Stampen m.m.

Gullspångs tätort, Gullspångs kommun



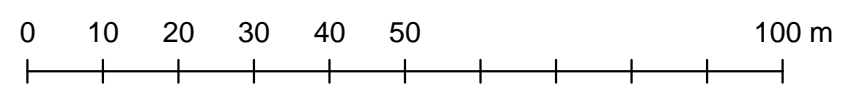
DETALJPLAN

Upprättad i oktober 2011, reviderad i januari 2012
L I Knutsson arkitektkontor



Gällande detaljplan
Skala 1:2000

Skala 1:1000 (format A3)



HANDLINGAR
Planbeskrivning
Denna plankarta med bestämmelser
Samrådsredogörelse med utlåtande över
synpunkter som framförts i samrådsskedet

BILAGOR
Kartunderlag
Fastighetsförteckning