

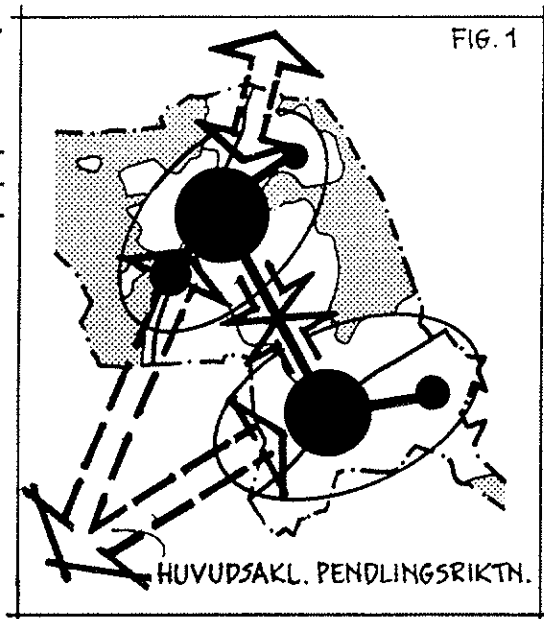
2.

- FRAMTIDA MARK- OCH VATTEN-
ANVÄNDNING
- REDOVISNING AV RIKSINTRESSEN

FRAMTIDA MARK- OCH VATTENANVÄNDNING

Översiktsplanen avser redovisa de grundläggande dragen i avsedd mark- och vattenanvändning.

Ortstrukturen i kommunen (fig 1), är tvåpolig och man kan tala om två centralorter, Gullspång och Hova. Mot Gullspång replierar i första hand Otterbäcken som mindre serviceort, men även Södra Råda med sin sammanhållna bebyggelse kan på sikt få en liknande funktion. På motsvarande sätt finns ett samband mellan Gårdsjö och Hova. Sambandet mellan huvudorterna behöver stärkas och kommunen avser prioritera lokaliseringar som främjar en sådan utveckling.



Detta avsnitt innehåller textbeskrivning till karta I, "Framtida mark- och vattenanvändning, förändringar och bevarande". Kartan är indelad i områden med följande definitioner:

- A** Större förändring av nuvarande markanvändning (exempelvis tätortsutveckling).
- B** Aktivt bevarande av pågående mark- och vattenanvändning (områden med särskilda bevarandevärden såsom riksintressen för naturvård och kulturminnesvård m fl där kommunen är beredd att verka för långsiktiga bevarandeåtgärder).
- C** Gradvis förändring och förnyelse av pågående mark- och vattenanvändning (t ex inom tätorter och andra områden med samlad bebyggelse).
- D** Områden av strategisk betydelse för framtida mark- och vattenanvändning (dvs områden där kommunens handlingsfrihet måste finnas kvar, t ex områden i tätorternas närhet där olika verksamheter kan aktualiseras inom planperioden eller på längre sikt).
- E** Tätortsnära rekreationsområden.
- F** Oförändrad markanvändning.

För nedan förtecknade områden har särskilda ställningstaganden gjorts i översiktsplanen. Bokstavs-beteckningarna återfinns på plankartan.

- A 1 Gullspångs tätort, strandzon mot Gullspångsälven
- A 2 Ribbingsforsområdet
- A 3 Hova tätort, norr om Europaväg 3

- B 1 Aråsviken-Nötön samt Gullspångsälvens utlopp
- B 2 Norra delen av Storön
- B 3 Strandområdet sydväst om Ribbingsfors
- B 4 Södra Råda
- B 5 Området runt Amnehärads kyrka
- B 6 Kroppfjäll-Mälltorp
- B 7 Gudhammarsviken-Hovaåns dalgång
- B 8 Kullensjön
- B 9 Strandzonen mot Unden
- B 10 Undens tillrinningsområde
- B 11 Valmossen

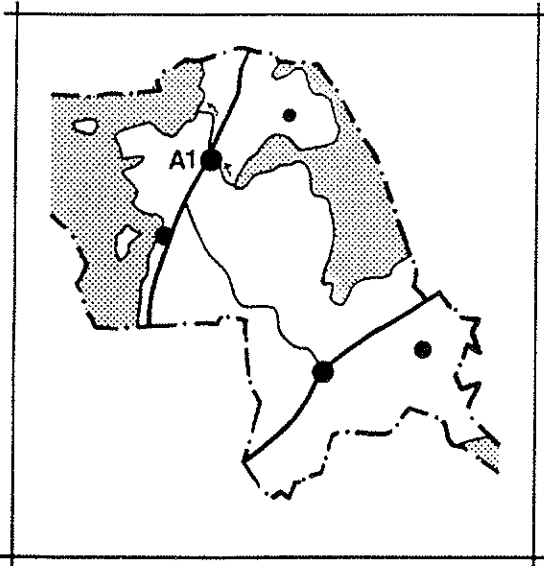
- C 1 Gullspångs tätort
- C 2 Skagersviks tätort
- C 3 Otterbäckens tätort
- C 4 Hova tätort
- C 5 Gårdsjö tätort
- C 6 Bråta (Kullenområdet)
- C 7 Delebäck
- C 8 Delebäckstorp
- C 9 Fågelön
- C 10 Alösund
- C 11 Otterberget
- C 12 Högesten
- C 13 Hulan
- C 14 Vallsjön vid Skagern
- C 15 Vallsjöns östra sida

- D 1 Området runt Amnehärad-zonen väster riksväg 64 mot Otterbäcken, området norr Otterbäckens industriområde samt del av vänerstranden
- D 2 Vänerstranden söder om Otterbäcken
- D 3 Storöns södra del
- D 4 Området mellan Gullspång och Skagersvik
- D 5 Torsvid-Gunnarstorp
- D 6 Väggetorp
- D 7 Hulan-Otterberget-Högesten
- D 8 Området söder om Hova
- D 9 Europaväg 3 förbi Hova tätort
- D 10 Reservat för eventuell naturgasledning
- D 11 Mysten
- D 12 Deponeringsanläggning Odenslund

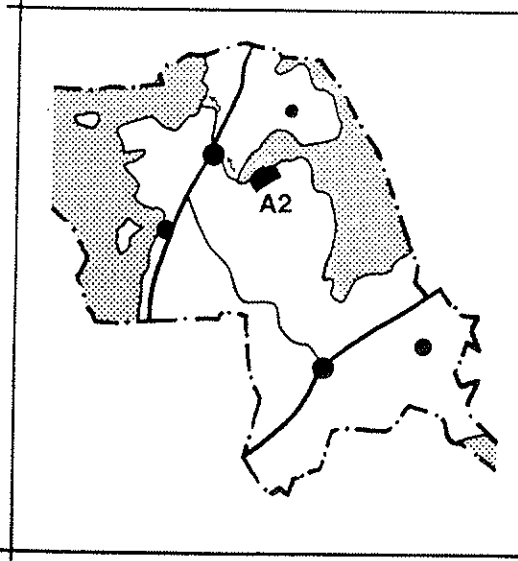
- E 1 Skärven
- E 2 Getryggen-Källtorp
- E 3 Rekreatiomsområdet öster och söder om Gårdsjö tätort
- E 4 Högsås
- E 5 Dressinbana
- E 6 Området mellan Otterbäckens tätort och riksväg 64

A. STÖRRE FÖRÄNDRING AV NUVARANDE MARKANVÄNDNING

A 1 GULLSPÅNGS TÄTORT, STRANDZON MOT GULLSPÅNGSÄLVEN

LÄGE	Norr om Gullspångs tätort, på ömse sidor om Gullspångsälven.	
BESKRIVNING	Strandzon och odlingsmark på norra stranden. Park på till största delen utfylld mark. Strandzon på södra stranden.	
NUVARANDE MARKANVÄNDNING	Reningsverk, park, rastplats, jordbruk.	
NUVARANDE REGLERING	Strandskydd 100 m. Detaljplan söder om älven.	
BEVARANDE-INTRESSEN	Gullspångsälven av riksintresse för naturvård (NR 1) på grund av de värdefulla laxfiskstammarna.	
PLANERAD MARKANVÄNDNING	Fiskodling. Utveckling av parkområdet som fritidsområde för närrecreation.	
ÅTGÄRDER	Detaljplan för fiskodling. Fördjupad översiktsplan. Delar av området ingår i förslag till naturreservat.	

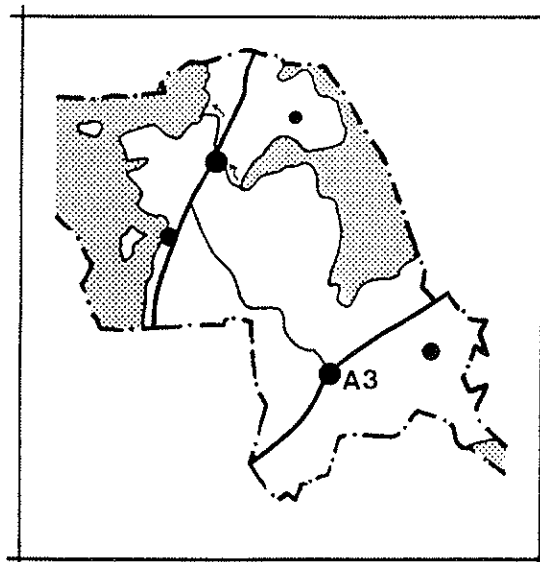
A 2 RIBBINGSFORSOMRÅDET

LÄGE	Vid Skagerns strand, runt Ribbingsfors Herrgård.		
BESKRIVNING	Vackert park- och hagmarksområde. Fornlämningar.		
NUVARANDE MARKANVÄNDNING	Parkområde, delvis betat strandområde och lövskogsbestånd.		
NUVARANDE REGLERING	Strandzonen omfattas av strandskydd 200 m.		
MOTSTÄENDE INTRESSEN	Eventuellt läckage av växtgifter till vattentäkten i Skagern.		
BEVARANDE-INTRESSEN	Hagmark med lövskogsbestånd. Landskapsbild. Vattenkvaliteten i Skagern.		
PLANERAD MARKANVÄNDNING	Golfbana		
ÅTGÄRDER	Detaljplanering pågår.	Tidplan	Ansv
		Färdig våren-90	BN
REKOMMENDATION	Kommunens råvattentäkt får inte förorenas.		

A 3 HOVA TÄTORT,
NORR OM EUROPAVÄG 3

BESKRIVNING

Angränsar till område av riksintresse (NR 5). Hovaåns dalgång. Delvis inom skyddsområde för ev gasledning.



NUVARANDE
MARKAN-
VÄNDNING

Skola, jordbruk, bilservice, matservice, reningverk.

NUVARANDE
REGLERING

Detaljplan finns över del av området. Utökad byggnadsförbud enligt 47 § Väglagen.

MOTSTÅENDE
INTRESSEN

Buller och luftföroreningar från Europaväg 3.

PLANERAD
MARKAN-
VÄNDNING

Verksamheter. Utbyggnad av E3 i ny sträckning med trafikplats vid Hova.

ÅTGÄRDER

Detaljplan. Fördjupad översiktsplan.

B. AKTIVT BEVARANDE AV PÅGÅENDE MARK- OCH VATTENANVÄNDNING

B 1 NÖTÖN - ÄRÄSVIKEN SAMT GULLSPÄNGSÄLVENS UTLOPP

Området sammanfaller i stort sett med motsvarande område av riksintresse för naturvård (NR 1).

B 4 SÖDRA RÅDA

Området innefattar område KR2-1 av riksintresse för kulturminnesvård.

B 7 GUDHAMMARSVIKEN - HOVAÄNS DALGÄNG

Området sammanfaller i stort sett mot motsvarande område av riksintresse för naturvård (NR 5).

B 9 STRANDZONEN MOT UNDEN

Ligger inom område av riksintresse för naturvård (NR 7).

B 10 UNDENS TILLRINNINGSOMRÅDE

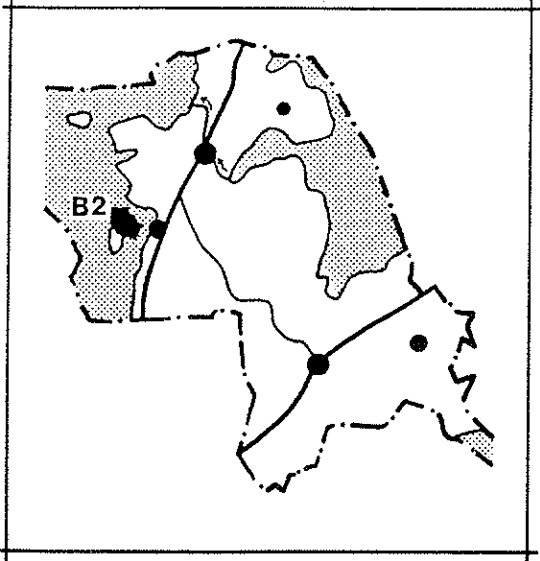
Ligger inom område av riksintresse för naturvård (NR 7).

B 11 VALMOSEN

Området sammanfaller med motsvarande område av riksintresse för naturvård (NR 2).

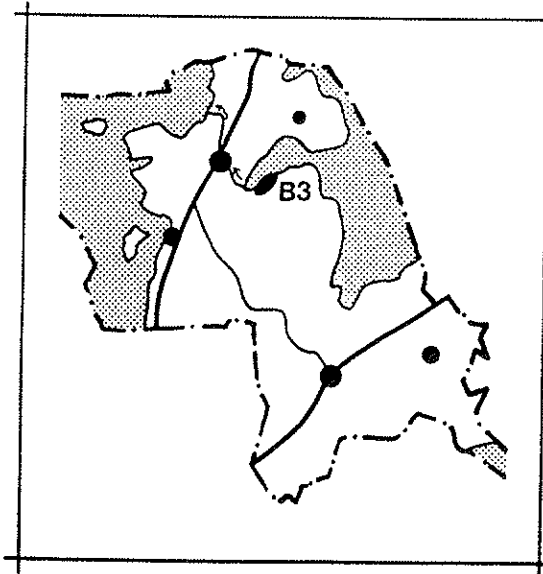
Beträffande åtgärder och rekommendationer hänvisas till avsnittet Riksintressen (sid 2:34)

B 2 NORRA DELEN AV STORÖN

LÄGE	Ligger inom område av riksintresse för turism/friluftsliv (FR 2).	
BESKRIVNING	Skogsmark av varierande karaktär, som är attraktiv för rörligt friluftsliv. Rikt fågelliv.	
NUVARANDE MARKANVÄNDNING	Skogsbruk. Friluftsområde.	
NUVARANDE REGLERING	Strandskydd. Förlängd anmälningstid för skogsavverkning.	
MOTSTÄENDE INTRESSEN	Skogsavverkning. Tillkommande bebyggelse.	
BEVARANDE-INTRESSEN	Jfr FR 2.	
PLANERAD MARKANVÄNDNING	Rekreatjonsområde. Skogsbruk med stor hänsyn till friluftslivsintresset.	
ÅTGÄRDER	Kommunen är beredd att med aktiva åtgärder främja områdets värde för det rörliga friluftslivet. Eventuellt kan kommunalt naturvårdsområde aktualiseras. Skogsbruket bör bedrivas med stor hänsyn till naturmiljön och friluftslivet. Eventuell exploatering för bebyggelse inom området måste föregås av detaljplan alternativt områdesbestämmelser som grundas på miljökonsekvensbeskrivning.	

**B 3 STRANDOMRÅDET SYDVÄST OM
RIBBINGSFORS**

BESKRIVNING Sörängen. Vacker hagmark med intressant flora och rikt fågelliv. Klass I-område dvs högsta värde enligt ängs- och hagmarksinventeringen. Viktigt rekreatjonsområde för tätorterna.



**NUVARANDE
MARKAN-
VÄNDNING** Betad hagmark.
Strövområde.

**MOTSTÄENDE
INTRESSEN** Skogsavverkning.
Ändrad markanvändning.

**NUVARANDE
REGLERING** Strandskydd.

ÅTGÄRDER Aktivt bevarande genom betesdrift. Kommunalt naturvårdsområde kan eventuellt aktualiseras.

B 5 OMRÅDET RUNT AMNEHÄRADS KYRKA

LÄGE Väster om riksväg 64 i anslutning till Gullspångs centralort.

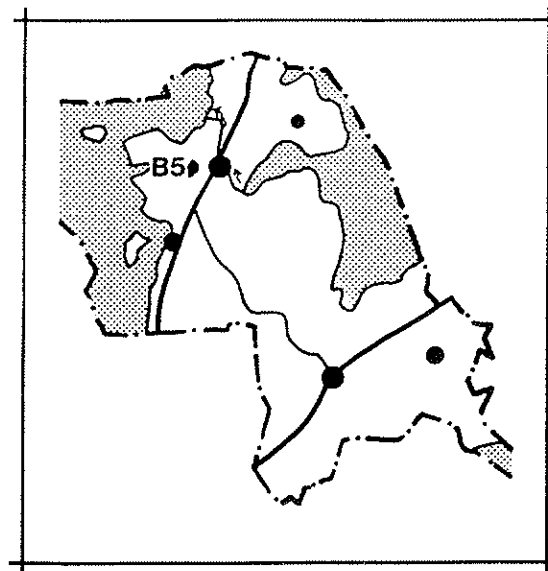
BESKRIVNING Bebyggelse i anslutning till Amnehärads kyrka.

NUVARANDE MARKANVÄNDNING Jordbruk.
Bostäder.

NUVARANDE REGLERING Förordnande och särskilda riktlinjer i KÖ (F12, R5).

MOTSTÄENDE INTRESSEN Tillkommande, ej anpassad bebyggelse.

ÅTGÄRDER Områdesbestämmelser.

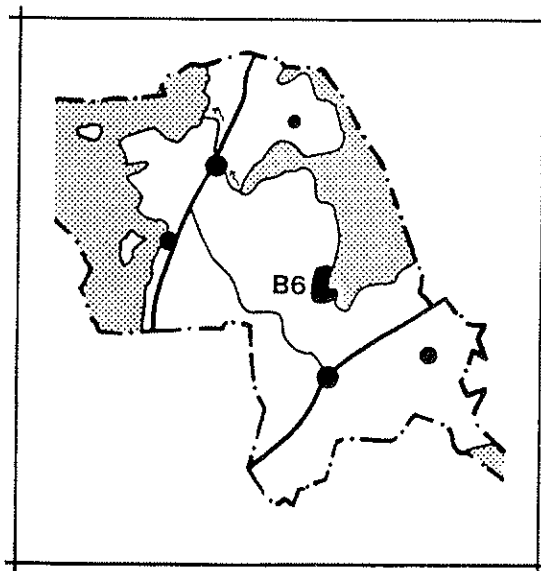


B 6 KROPPFJÄLL - MÄLLTORP

LÄGE Nordväst om Gudhammarsviken.

BESKRIVNING Öppet odlingslandskap med ingående hagmarker.

NUVARANDE MARKANVÄNDNING Jordbruk.
Betesmark.



NUVARANDE REGLERING Riktlinjer i KÖ. Strandskydd 200 m.

MOTSTÅENDE INTRESSEN Ändrad markanvändning. Skogsplantering, fritidsbebyggelse m m.

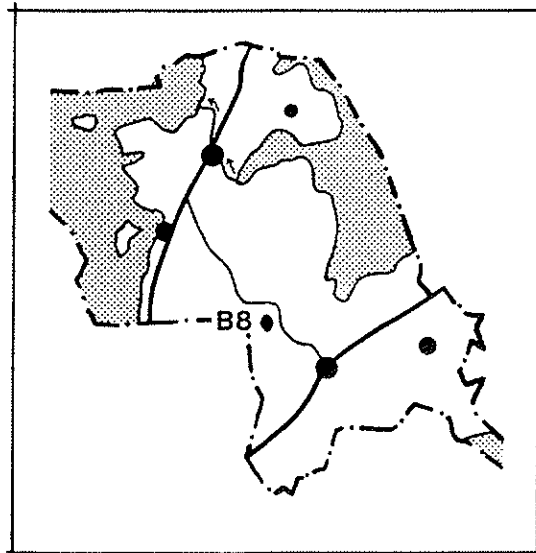
BEVARANDE-INTRESSEN Landskapsbild.

ÅTGÄRDER Ev områdesbestämmelser.

B 8 KULLENSJÖN

LÄGE Väster om byn
Bråta.

BESKRIVNING Delvis hävdad
våtmark sedan
minst 100 år.
Jfr hagmarksin-
venteringen.
Klass I-objekt.
(Högsta natur-
värde.) Hävdas
t v genom mark-
ägarens försorg.



NUVARANDE
MARKAN-
VÄNDNING Bete, våtmarks-
slätter.

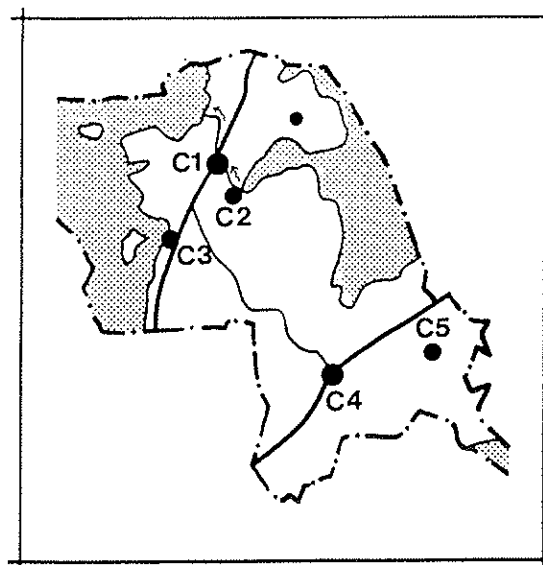
NUVARANDE
REGLERING Ingen.

MOTSTÄENDE
INTRESSEN Dikning, igenplantering.
Ändrad markanvändning.

ÅTGÄRDER Fortsatt hävd av slätterängen samt betesdrift,
ev med stöd av NOLA-ersättning. Aktiva åtgärder
kan bli aktuella.

C. GRADVIS FÖRÄNDRING OCH FÖRNYELSE INOM RAMEN FÖR PÅGÅENDE MARKANVÄNDNING.

- C 1 GULLSPÄNGS TÄTORT
- C 2 SKAGERSVIKS TÄTORT
- C 3 OTTERBÄCKENS TÄTORT
- C 4 HOVA TÄTORT
- C 5 GÄRDSJÖ TÄTORT



BESKRIVNING

Områdena C 1 - C 5 domineras av bostadsbebyggelse för åretruntbruk och verksamheter och utgör normal tätortsmiljö. Byggandet regleras med detaljplan eller områdesbestämmelser. Dessa kommer att föregås av utarbetande av fördjupade översiktsplaner som kommer att ange utvecklingen i stort.

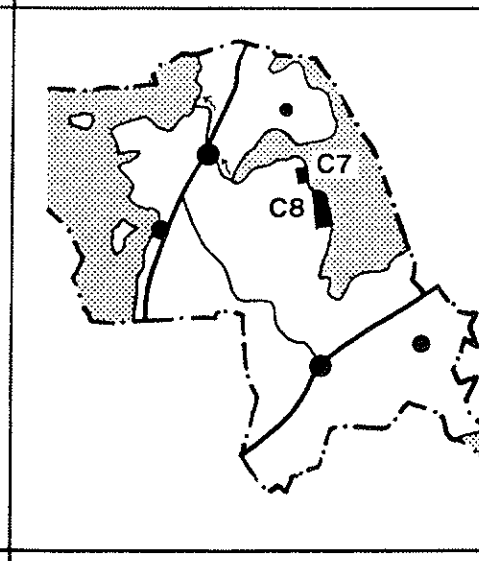
Beträffande Gullspång och Hova kommer centrumfrågorna att speciellt belysas, liksom utvecklingsriktningarna mellan de bägge tätorterna.

		Tidplan	Ansv
ATGÄRDER	Genomförande av fördjupade översiktsplaner för området	Under 1990	KS
	Upprätthållande av en god planberedskap skall eftersträvas.	Kontinuerligt	BN

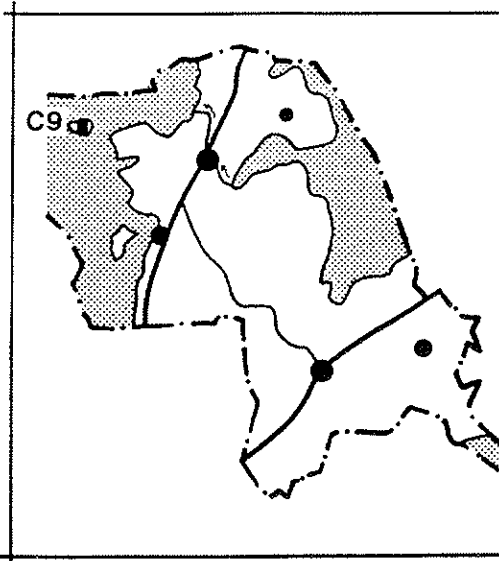
C 6 BRÄTA (KULLENOMRÅDET)

LÄGE	Öster om vägen mellan Gullspång och Hova.	
BESKRIVNING	Samlad bostadsbebyggelse i odlingslandskap.	
NUVARANDE MARKANVÄNDNING	Bostäder. Jordbruk.	
NUVARANDE REGLERING	Delvis riktlinjer i KÖ.	
PLANERAD MARKANVÄNDNING	Bostadsändamål under planmässiga former.	
ÅTGÄRDER	Fördjupad översiktsplan, ev områdesbestämmelser. Tillkommande bebyggelse får ej förhindra framtida planläggning.	

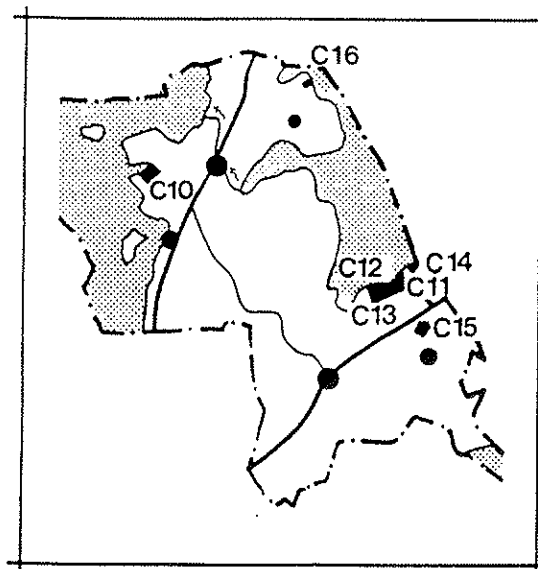
C 7 DELEBÄCK
C 8 DELEBÄCKSTORP

LÄGE	Vid Skagern, öster om Gullspång, mellan vägen och vattnet.	
BESKRIVNING	Sluttning mot Skagern. Blandskog med stort inslag av lövträd, bl a hassel. Rik markflora. Område för fritidsbebyggelse i fyra detaljplaner, varav det södra ej är ianspråktaget alls, övriga i stort sett utbyggda.	
NUVARANDE MARKAN- VÄNDNING	Fritidsbebyggelse. Skogsbruk.	
NUVARANDE REGLERING	Detaljplan.	
BEVARANDE- INTRESSEN	Värdefull lövskog med rik markflora, som så långt som möjligt bör bevaras.	
PLANERAD MARKAN- VÄNDNING	Fritidsbebyggelse enligt gällande planer.	

C 9 FÄGELÖN

LÄGE	Ö i Vänern inom internationellt betydelsefullt våtmarksområde. (CW-område) Ligger inom område av riksintresse för naturvård (NR 1)	
BESKRIVNING	Jfr NR 1. Byggnadsplan för fritidsbebyggelse, som ej är utnyttjad.	
NUVARANDE MARKANVÄNDNING	Småskaligt skogsbruk.	
NUVARANDE REGLERING	Byggnadsplan, fastställd 1963.	
MOTSTÄENDE INTRESSEN	Jfr NR 1.	
BEVARANDE-INTRESSEN	Jfr NR 1.	
PLANERAD MARKANVÄNDNING	Jfr NR 1.	
ÅTGÄRDER	Upphävande av gällande detaljplan när genomförandetiden har utgått.	

- C 10 ALÖSUND
- C 11 OTTERBERGET
- C 12 HÖGESTEN
- C 13 HULAN
- C 14 VALLSJÖN VID
 SKAGERN
- C 15 VALLSJÖNS
 ÖSTRA SIDA
- C 16 RUNNÄS



BESKRIVNING Områdena C 10 - C 16 är planlagd fritidsbebyggelse, varav Alösund är fullt utbyggt, Högesten och Vallsjön ej ianspråkta.

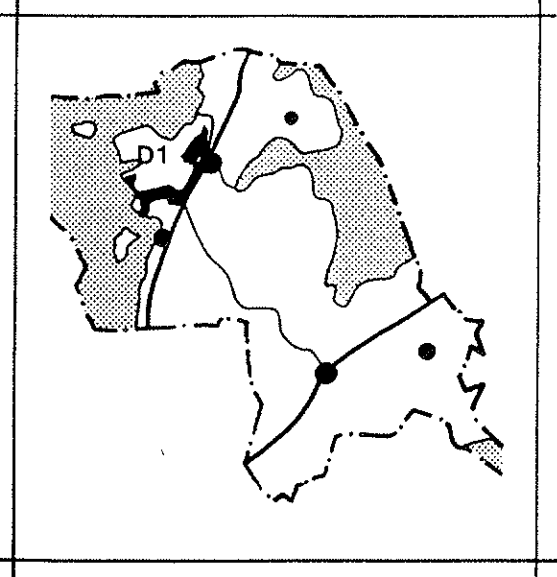
NUVARANDE
MARKAN-
VÄNDNING Fritidsbebyggelse, skogsbruk.

NUVARANDE
REGLERING För Otterberget gäller avstyckningsplan och för övriga gäller detaljplan.

PLANERAD
MARKAN-
VÄNDNING Fritidsbebyggelse enligt gällande planer.

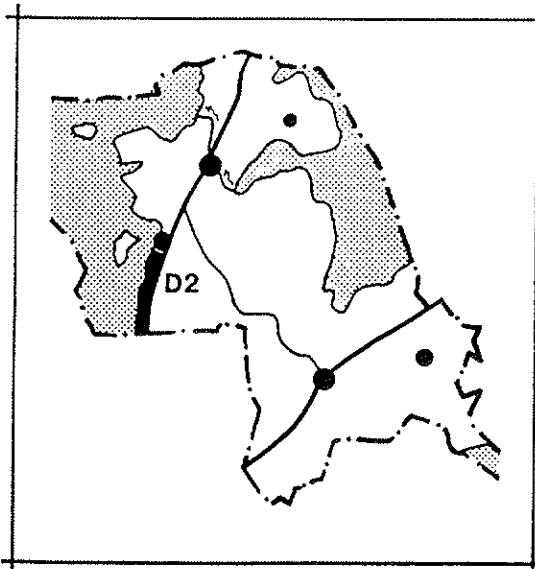
D. OMRÅDEN AV STRATEGISK BETYDELSE FÖR FRAMTIDA MARK- OCH VATTENANVÄNDNING.

D 1 OMRÅDET RUNT AMNEHÄRAD, ZONEN VÄSTER RIKSVÄG 64 MOT OTTERBÄCKEN OMRÅDET NORR OTTERBÄCKENS INDUSTRI-OMRÅDE SAMT DEL AV VÄNERSTRANDEN

BESKRIVNING	Tätortsnära permanentbebyggelse runt Amnehärads kyrka. (Jfr B5)	
NUVARANDE MARKANVÄNDNING	Jordbruks- och skogsmark v riksväg 64 och n Otterbäcken. Enstaka fritidshus vid Vänerstranden.	
NUVARANDE REGLERING	Strandskydd 300 m. (Tidigare 86 § förordn. enligt gamla byggnadslagen, runt Amnehärads kyrka.) Särskilda riktlinjer i KÖ (R5). Utökat byggnadsförbud enligt 47 § Vägslagen.	
BEVARANDE-INTRESSEN	Området gränsar mot Åråsviken. (Jfr B1) Miljön runt område B5.	
PLANERAD MARKANVÄNDNING	Strategiskt reservområde för reglerad tätortsutveckling (Amnehärad) samt industriell utveckling i Otterbäcken. I övrigt oförändrad markanvändning.	
ÅTGÄRDER	Detaljplaner samt fördjupad översiktsplan för Gullspång och Otterbäcken.	

D 2 VÄNERSTRANDEN, SÖDER OM OTTERBÄCKEN

BESKRIVNING Strandzon mot Vänern. Skogsmark med stort inslag av lövträd. Ligger inom område med geografiska bestämmelser.



NUVARANDE MARKANVÄNDNING Fritidsbebyggelse. Skogsbruk.

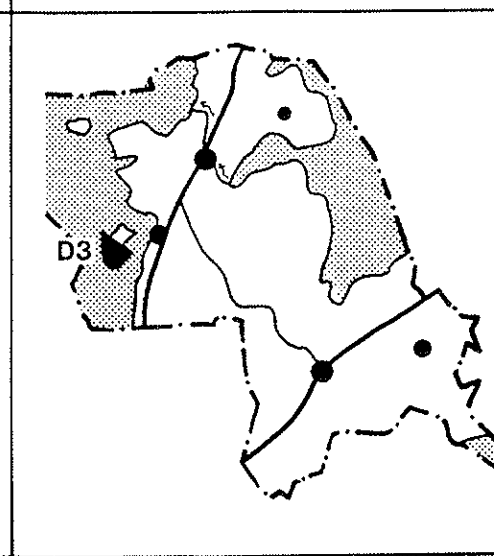
NUVARANDE REGLERING Strandskydd 300 m. Utökad byggnadsförbud enligt 47 § Väglagen.

BEVARANDE-INTRESSEN Värdefull löv- och blandskog med rik markflora. Kvarntorpets ängar har stora botaniska och zoologiska värden.

PLANERAD MARKANVÄNDNING Viss utökad fritidsbebyggelse i form av komplettering av befintliga husgrupper som inte påtagligt skadar områdets natur- och kulturvärden eller förutsättningarna för det rörliga friluftslivet.

ÅTGÄRDER Områdesbestämmelser. Naturvårdsanpassat skogsbruk. Aktiva vårdinsatser för Kvarntorpets ängar kan bli aktuella.

D 3 STORÖNS SÖDRA DEL

LÄGE	Ligger inom område av riksintresse för turism/friluftsliv (FR 2) samt område med geografiska bestämmelser.	
BESKRIVNING	Kulturlandskap. Norra delen skogsbruk.	
NUVARANDE MARKANVÄNDNING	Fritidsändamål, stugby - restaurang. Skogsbruk.	
NUVARANDE REGLERING	Strandskydd 200 m. Särskilda riktlinjer i KÖ (R9).	
BEVARANDE-INTRESSEN	Tilltalande kulturlandskap. Ädellövskog och hagmarker runt gården.	
PLANERAD MARKANVÄNDNING	Skogsbruk. Fritidsändamål. (Ev utökning kräver detaljplan.) Tillkommande bebyggelse anpassas till områdets natur- och kulturvärden.	
ÅTGÄRDER	Detaljplan alt områdesbestämmelser. Naturvårdsanpassat skogsbruk. Kontrollprogram för provtagning av avloppsvatten och dricksvatten. Eventuella större exploateringsföretag inom turismsektorn måste även föregås av en miljökonsekvensbeskrivning.	

D 4 OMRÅDET MELLAN
GULLSPÅNG OCH SKAGERSVIK

LÄGE

Söder om och
i anslutning
till Gullspångs
tätort.

NUVARANDE
MARKAN-
VÄNDNING

Delvis exkur-
sionsområde för
skolan. Kommun-
förråd. Bostads-
bebyggelse. Jord-
och skogsbruk.

NUVARANDE
REGLERING

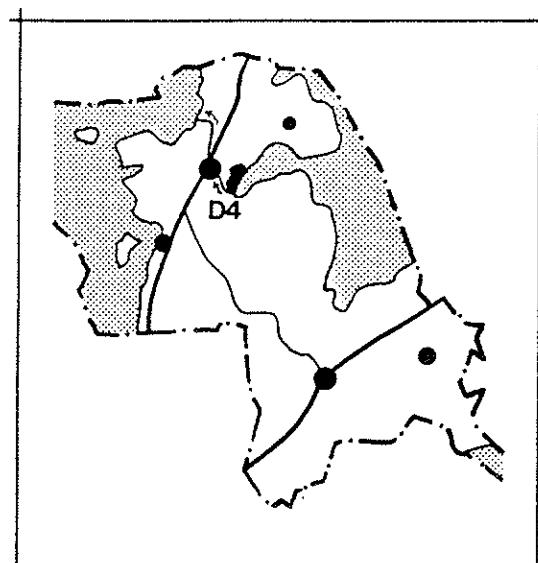
Strandskydd.

PLANERAD
MARKAN-
VÄNDNING

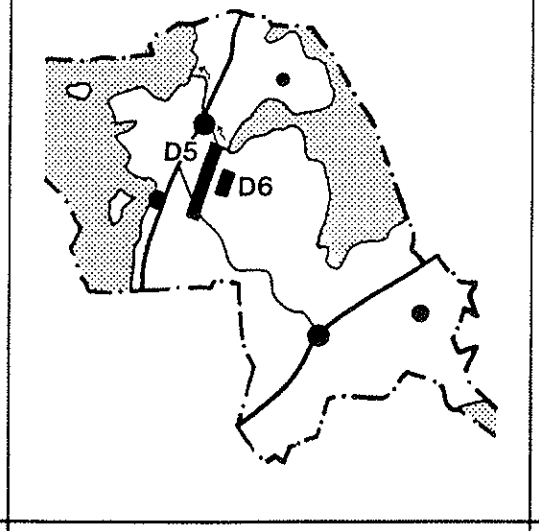
Tätortsexpan-
sion.

ÅTGÄRDER

Fördjupad översiktsplan. Detaljplan.



D 5 TORSVID - GUNNARSTORP
D 6 VÄGGETORP

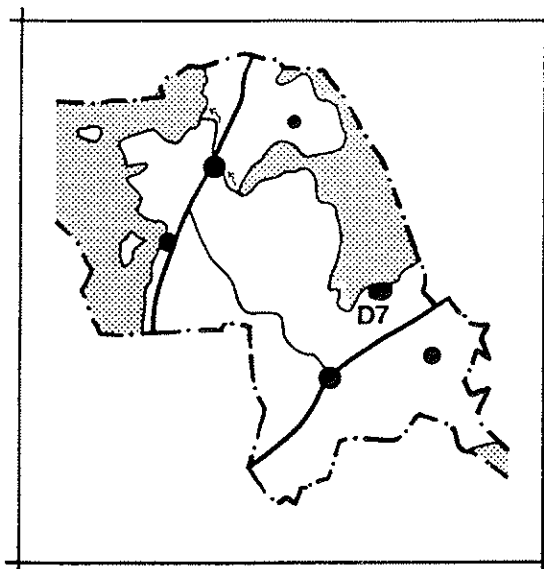
LÄGE	Söder om och i anslutning till Skagersviks tätort.	
BESKRIVNING	Samlad bostadsbebyggelse i odlingslandskap.	
NUVARANDE MARKANVÄNDNING	Bostäder. Jordbruk.	
NUVARANDE REGLERING	Strandskydd.	
BEVARANDE-INTRESSEN	D5; landskapsbild öster om vägen. D6; landskapsbild mot Noret del av sjön Skagern.	
PLANERAD MARKANVÄNDNING	Tätortsexpansion.	
ÅTGÄRDER	Områdesbestämmelser. Va-frågor beaktas. D5; ej tillkommande bebyggelse öster om vägen av landskapsbildsskäl. D6 motsvarande mot Noret.	

D 7 HÖGESTEN - HULAN - OTTERBERGET

LÄGE I anslutning till områdena C 11-C 13 med fritidsbebyggelse.

BESKRIVNING Viktig replipunkt för Skagernsatsningen.

NUVARANDE MARKANVÄNDNING Badplats - camping. Jordbruk, skogsmark.



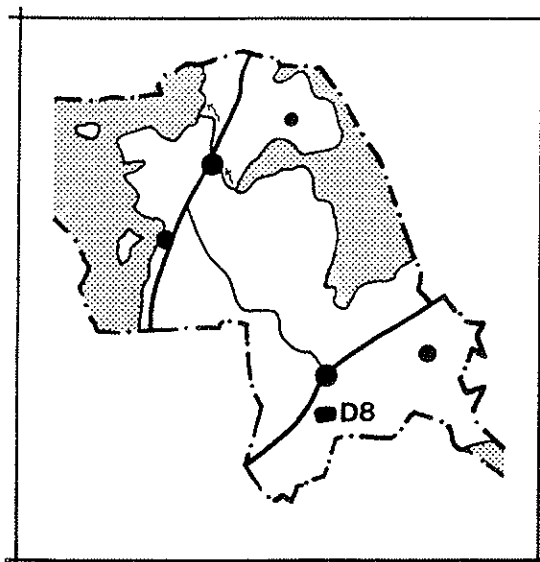
NUVARANDE REGLERING Byggnadsplan 1954. Strandskydd 200 m.

PLANERAD MARKANVÄNDNING Ev gemensamma anläggningar.

ÅTGÄRDER Kommunen avser att fortsätta diskussionen med kommunerna runt Skagern beträffande policy för service och gemensamma anläggningar.

D 8 OMRÅDET SÖDER OM HOVA

LÄGE	I anslutning till Hova tätort.
NUVARANDE MARKANVÄNDNING	Jordbruksmark, skogsmark.
PLANERAD MARKANVÄNDNING	Tätortsexpansion.
ÅTGÄRDER	Fördjupad översiktsplan. Detaljplan.



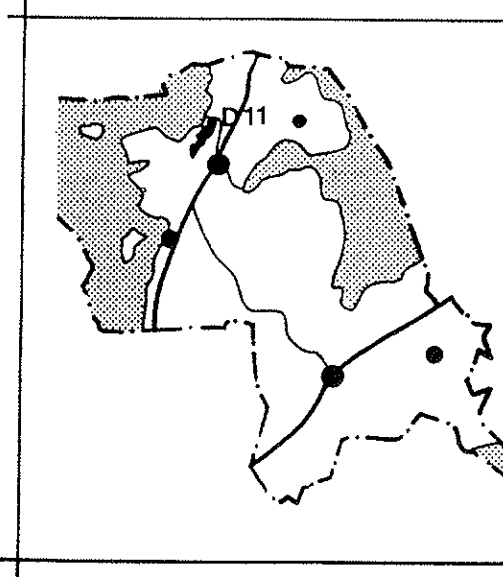
D 9 EUROPAVÄG 3 FÖRBI HOVA TÄTORT

BESKRIVNING Jfr motsvarande riksintresse för kommunika-
tioner, europaväg 3.

D 10 RESERVAT FÖR EVENTUELL
NATURGASLEDNING

BESKRIVNING Jfr riksintresse för energidistribution.

D 11 MYSTEN

LÄGE	Nordväst om Nunnestads by.	
BESKRIVNING	Delvis skogsbevuxen höjdrygg innehållande svallgrusavlagringar. Klass II-objekt i grusinventeringen. Flera grustäcker samt viss bebyggelse inom området.	
NUVARANDE MARKANVÄNDNING	Skogsbruk, grustäcker, bostäder	
BEVARANDE-INTRESSEN	Ovanligt stora och representativa svallgrusavlagringar.	
PLANERAD MARKANVÄNDNING	Reservområde för kommunal vattentäkt.	
ÅTGÄRDER	Delar av grusavlagringarna lämnas orörda. Inga avlopp eller andra förorenande utsläpp.	

D 12 DEPONERINGSANLÄGGNING
ODENSLUND

LÄGE

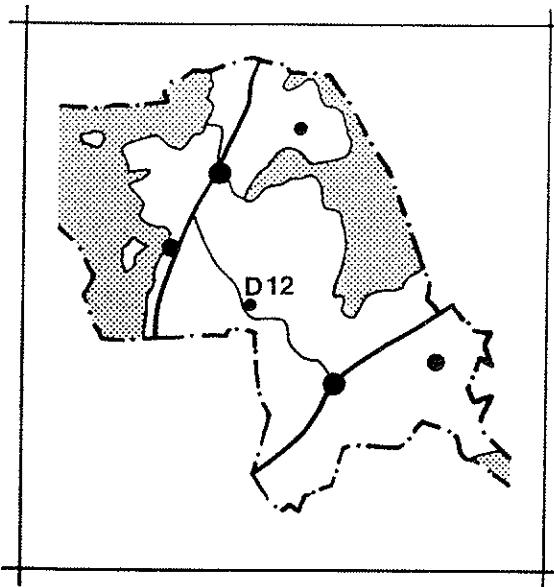
I anslutning
till väg 995
(mellan Gull-
spång och Hova)

NUVARANDE
MARKAN-
VÄNDNING

Deponeringsplats
för avfall (sop-
tipp).

PLANERAD
MARKAN-
VÄNDNING

Kommunens avfall
avses även fort-
sättningsvis att
deponeras på av-
fallsupplaget i
Odenslund. Uppla-
get som är gynnsamt beläget ur transportsyn-
punkt har även miljömässiga fördelar genom
sitt från insyn skyddade läge. Området ligger
långt från samlad bebyggelse och utgör ej hot
mot viktiga yt- eller grundvattentillgångar.

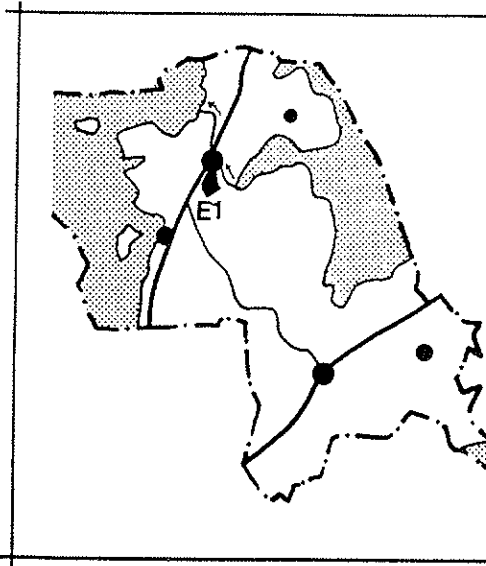


ÅTGÄRDER

Kommunens målsättning är att satsa på en fort-
satt avfallsdeponering i området. I linje med
denna målsättning ligger också en strävan att
minska avfallsmängderna.
En utökad källsortering av både industriellt
avfall och hushållsavfall bör vara möjlig.
Återvinningsaspekten eller annat nyttiggörande
av vissa avfallsslag bör vara vägledande.

E. TÄTORTSNÄRA REKREATIONSSOMRÅDEN

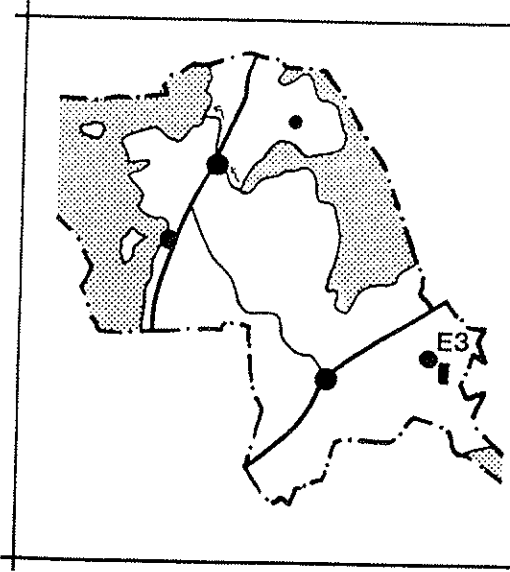
E 1 SKÄRVEN

LÄGE	Söder om Gullspångs tätort.	
BESKRIVNING	Kuperat skogsområde. Strandvallar med klappersten från Stor-Vänerns tid.	
NUVARANDE MARKANVÄNDNING	Friluftsområde. Elljusspår. Skogsbruk.	
BEVARANDE-INTRESSEN	Fornminnen, skeppsättning, strandvallar.	
MOTSTÄENDE INTRESSEN	Eventuell bebyggelse. Biltrafik.	
PLANERAD MARKANVÄNDNING	Friluftsområde. Naturvårdsanpassat skogsbruk.	
ÅTGÄRDER	Områdesbestämmelser jämte avtal eller kommunala naturvårdsförordnanden med skötselplan.	

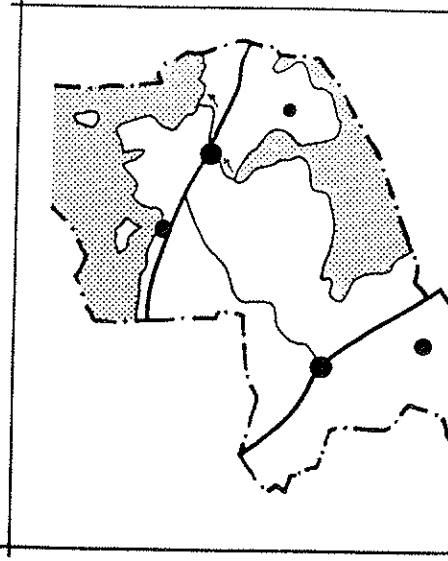
E 2 GETRYGGEN - KÄLLTORP

LÄGE	Öster om och i anslutning till Hova tätort.	
BESKRIVNING	Grusås (delvis täkt). Skogsbevuxet.	
NUVARANDE MARKANVÄNDNING	Friluftsområde. Elljusspår. Vattentäkt. Skogsbruk.	
NUVARANDE REGLERING	Skyddsområde för grundvattentäkt. Riktlinjer i KÖ (R 1).	
MOTSTÅENDE INTRESSEN	Fortsatt grustäktverksamhet. Eventuell bebyggelse.	
PLANERAD MARKANVÄNDNING	Friluftsområde. Naturvårdsanpassat skogsbruk. Ev utökad vattentäkt.	
ÅTGÄRDER	Områdesbestämmelser jämte avtal eller kommunalt naturvårdsförordnande med skötselplan.	

E 3 REKREATIONSOMRÅDET ÖSTER OCH
SÖDER OM GÅRDSJÖ TÄTORT

LÄGE	I anslutning till tätorten.	
BESKRIVNING	Skog. Strandområde med badplats. Elljusspår.	
NUVARANDE MARKANVÄNDNING	Friluftsområde. Skogsbruk. Exkursjonsområde för skolan.	
NUVARANDE REGLERING	Delvis strandskydd.	
MOTSTÄENDE INTRESSEN	Ändrad markanvändning. Bebyggelse.	
PLANERAD MARKANVÄNDNING	Friluftsområde, naturvårdsanpassat skogsbruk.	
ÅTGÄRDER	Områdesbestämmelser jämte avtal eller kommunalt naturvårdsförordnande med skötselplan.	

E 4 HÖGSÅS

LÄGE	Öster om Gårdsjö.	
BESKRIVNING	Omväxlande kulturlandskap med åkrar, betesmarker och lövbackar. Välkänt och högt beläget utflyktsmål med vidsträckt utsikt. Skidterräng, spår, backe, promenadstigar, friluftsstuga.	
NUVARANDE MARKANVÄNDNING	Friluftsområde.	
NUVARANDE REGLERING	Naturreservat. Särskilda riktlinjer i KÖ (F2, R19). Skötselplan.	
MOTSTÅENDE INTRESSEN	Ev skogsbruk.	
PLANERAD MARKANVÄNDNING	Pågående verksamhet avses fortgå.	
ÅTGÄRDER	Reservatet skall skötas enligt skötselplan.	

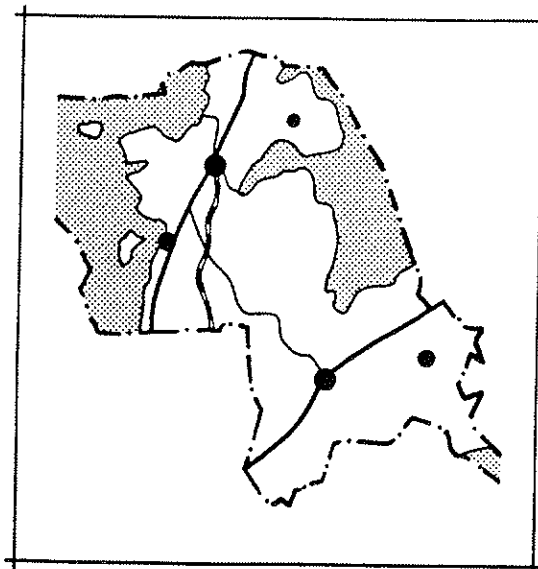
E 5 DRESSINBANA

LÄGE OCH BESKRIVNING

Dressintrafik
för turistiska
ändamål på den
nedlagda järn-
vägen Gullspång
- Torved.

PLANERAD MARKAN- VÄNDNING

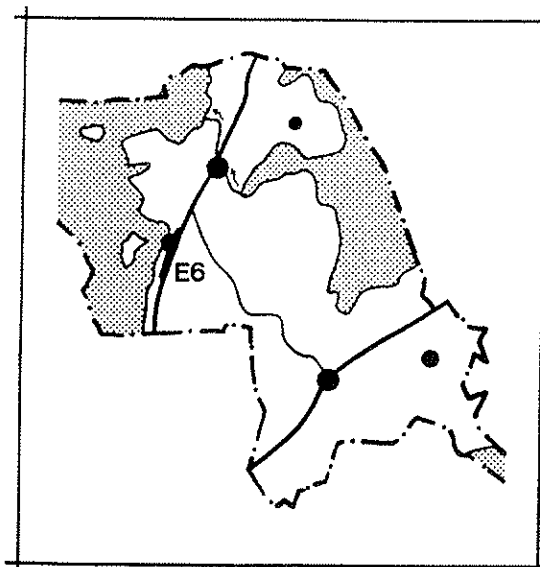
Pågående verk-
samhet avses
finnas kvar.
Verksamheten av-
ses samordnas med
Mariestads kommun.



E 6 OMRÅDET MELLAN OTTERBÄCKENS
TÄTORT OCH RIKSVÄG 64

LÄGE OCH
BESKRIVNING

Tätortsanknut-
tet skogsom-
råde med el-
ljusspår och
attraktiv
strövterräng.



NUVARANDE
MARKAN-
VÄNDNING

Friluftsområde.
Skogsbruk. Ex-
kursionsområde
för skolan.

NUVARANDE
REGLERING

Området delvis
reglerat med
riktlinjer i
kommunöversikt.
Utökat byggnadsförbud enligt 47 § Väglagen.

MOTSTÄENDE
INTRESSEN

Ändrad markanvändning. Bebyggelse.

PLANERAD
MARKAN-
VÄNDNING

Pågående verksamhet avses fortgå.

ÅTGÄRD

Skötselplan upprättas i samband med fördjupad
översiktsplan Otterbäcken. NISP