

RIKSINTRESSEN

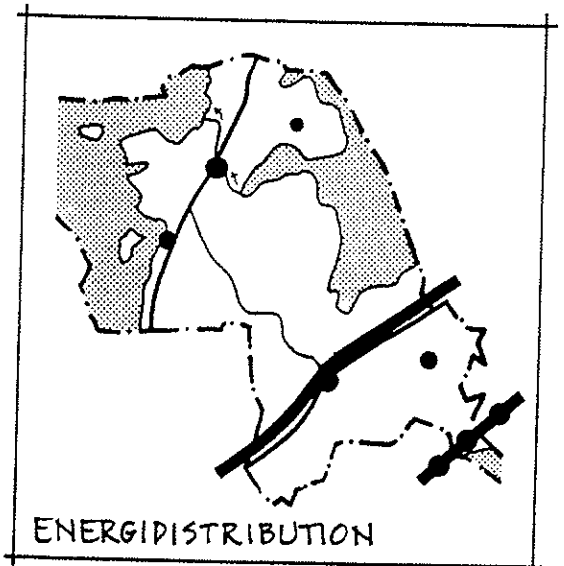
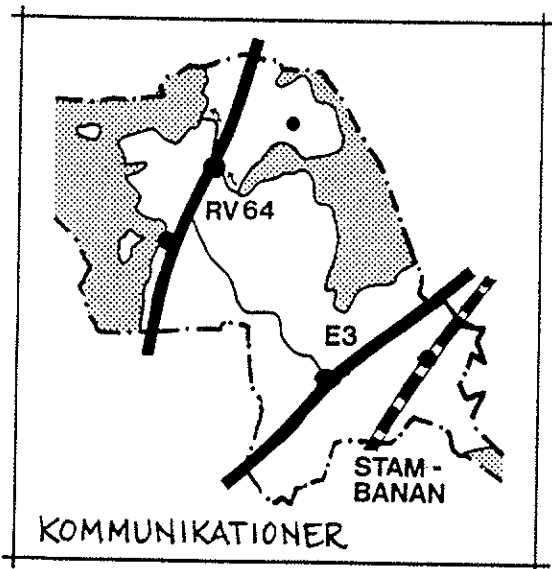
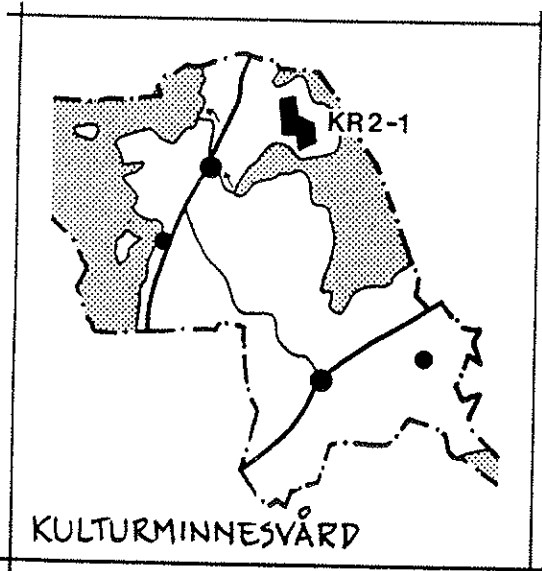
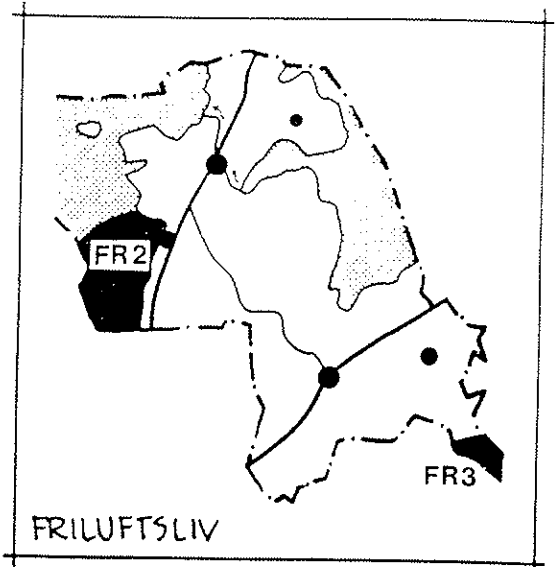
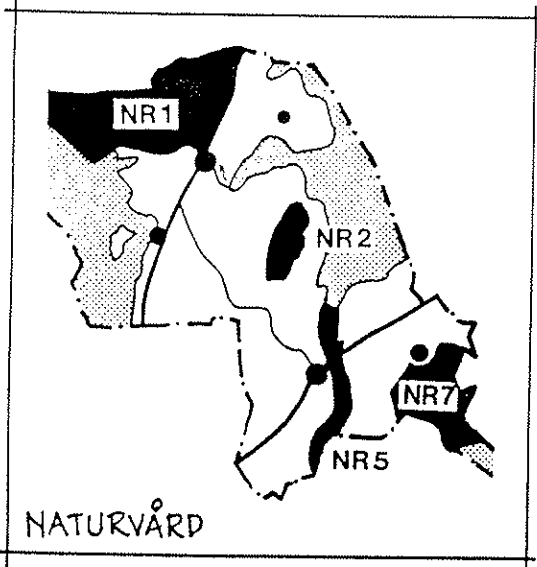
Områden och verksamheter av riksintresse enligt Naturresurslagen skyddas mot åtgärder som kan påtagligt motverka dem eller försvåra deras utnyttjande. Enligt PBL/NRL skall riksintressen närmare preciseras i översiktsplanen i samråd mellan kommun och länsstyrelse. Riksintressena har sektorsvis angetts av de centrala statliga myndigheterna, men det ankommer på länsstyrelsen att tolka de centrala anspråken. Det är däremot kommunens uppgift att i plan redovisa på vilket sätt man avser TILLGODOSE dessa riksintressen. Deras avgränsning skall också framgå av planen.

Följande riksintressen har för Gullspångs kommun redovisats av länsstyrelsen och de centrala verken.

NATURVÅRD	Nötön-Åråsviken-Kilsviken med Gullspångsälven (NR 1) Valmossen (NR 2) Hovaån-Gudhammarsviken (NR 5) Unden-Velenområdet (NR 7)
FRILUFTSLIV	Djurö-Torsö med vattenområde (FR 2) Göta Kanal-Tiveden (FR 3)
KULTURMINNESVÅRD	Byn och gamla kyrkan i Södra Råda (KR2-1)
KOMMUNIKATIONER	Europaväg 3 - riksväg 64 Västra stambanan
OMRÅDEN MED GEOGRAFISKA BESTÄMMELSER	Vänern med strandområden Tiveden med områdena vid sjön Unden m m
ENERGIDISTRIBUTION	Reservat för naturgasledning
YRKESFISKE	Vänern

De riksintressanta områdena redovisas schematiskt på vidstående kartskisser. En särskild redovisningskarta (karta II) tillhör översiktsplanen.

I de fall tveksamhet råder om hur riksintressena på bästa sätt skall tillgodoses kommer samråd med länsstyrelsen/staten att ske före beslut.

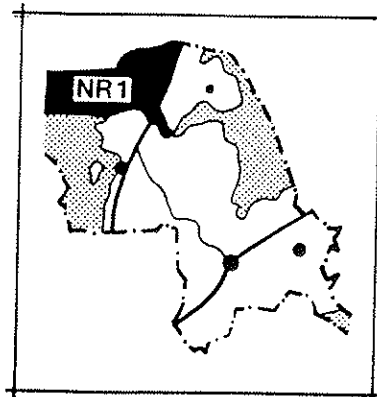


RIKSINTRESSEN FÖR NATURVÅRD

NÖTÖN - ÅRÅSVIKEN - KILSVIKEN MED GULLSPÅNGSÄLVEN (NR 1)

BESKRIVNING

Området är Vänerns största våtmark. Det kännetecknas också av välutbildade ändmoränstråk. Yttre Åråsviken har karaktär av ytter-skärgård. De inre delarna täcks av bladvassar och kantas delvis av urskogsartade sumpskogar med naturskog på fastmarkspartierna. Rikt och varierat fågelliv. I Gullspångsälven finns de enda lekplatserna för Gullspångslax och -öring. Området är klassat som CW-objekt (internationellt värdefullt område för våtmarksfåglar) och Klass I- Klass II-objekt (högsta resp. mycket högt naturvärde i naturvårdsprogrammet.)



MOTSTÄENDE INTRESSEN

Rörligt friluftsliv inom känsliga delar av området. Alla former av ingrepp och verksamhet i skärgården. Skogsbruk, dikning eller andra vattenföretag, schaktning eller andra markarbeten, bebyggelse, förorenande utsläpp m m. Låg vattenföring i Gullspångsälven.

NUVARANDE REGLERING

Naturresevat jml 7 § NVL (Nötön-Åråsviken och Vallholmen). Fågelskyddsområde (Vallholmen). Förlängd anmälningstid vid slutavverkning av skog (19 § SVF) (Åråsviken). Detaljplan på Fågelön. Särskilda riktlinjer i KÖ (R 18). Utökat byggnadsförbud enligt 47 § Väglagen. Områdesbestämmelser för älvmyndningen med hänsyn till tillkommande avelsstation för lax och laxöring har antagits 1991. Eventuella ytterligare markanspråk grundade bland annat på laxfondens framtida behov, inryms delvis i dessa bestämmelser.

REKOMMEN-
DATIONER

Kanalisering av friluftslivet. Faunavårdande insatser. Ev upphävande av gällande, ej exploaterad, detaljplan på Fågelön. I övrigt ingen tillkommande fritidsbebyggelse och inga nya hamnanläggningar eller andra fasta anläggningar inom området. Naturvårdsinriktat jord- och skogsbruk skall bedrivas. Eventuellt kan en naturvårdsinriktad skogsbruksplan (NISP) upprättas. Förbättring av vattenkvaliteten skall eftersträvas. Betning på Fruskären och Svenningsöarna behålles. Kontroll av vatten och sediment från fasta provpunkter i älven med tillopp avses ske med vissa års mellanrum även i fortsättningen enligt yttrande. Lågvattenföringen får inte sänkas ytterligare. För utökad verksamhet krävs detaljplan alternativt områdesbestämmelser grundade på miljökonsekvensbeskrivning.

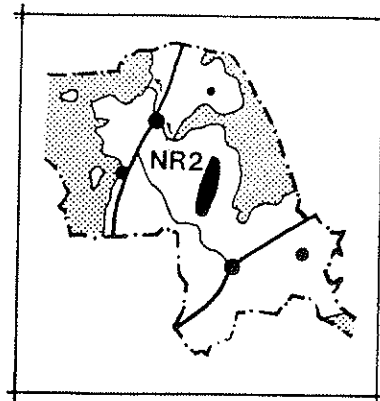
YTTERLIGARE
SKYDD

Naturreservat jml 7 § NVL planeras för delar av Gullspångsälven. Förslag beräknas föreligga under 1990. Vissa mindre fågelskyddsområden har aktualiserats och kommer att genomföras. Åtgärder i övrigt och i anslutning till Gullspångsälven regleras i första hand med detaljplan. Eventuellt utökning av naturreservatet.

VALMOSSEN (NR 2)

BESKRIVNING

Valmossen är en stor högmosse med vackert gölkomplex. Hela våtmarksytan är orörd. Rikt fågelliv med bl a häckande trana, ljungpipare m fl. Intressant flora. Klass I-objekt (högsta naturvärde i naturvårdsprogrammet).



MOTSTÄENDE INTRESSEN

Dikning och skogsbruk i kantzonen. Ev kommande torvbrytning. Friluftsliv.

NUVARANDE REGLERING

Särskilda riktlinjer i KÖ (R 13).

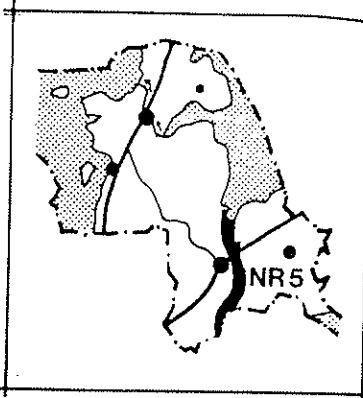
REKOMMEN- DATIONER

Skogsbruket på fastmarken runt mossen skall bedrivas med särskild naturvårdshänsyn. Dikning, torvtäkt eller andra ingrepp kan ej godtas.

SKYDD

Om hot aktualiseras kommer förordnande enligt Naturvårdslagen att övervägas.

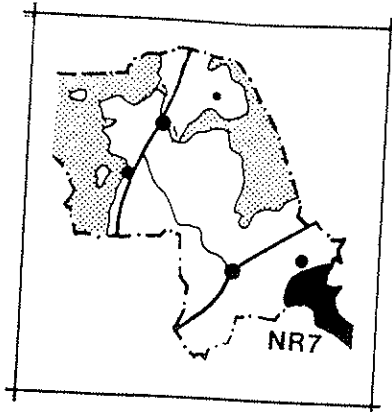
HOVAÅN - GUDHAMMARSVIKEN (NR 5)

BESKRIVNING	<p>I Hovaåns dalgång finns regionens mest välutvecklade ravinsystem. Det är ett odlingslandskap med ett antal naturliga betesmarker och betade strandängar. Hagmark-lövskog. Intressant flora. Rikt fågelliv med bl a rastlokal för vadare och änder. Länets största bäverstam. Regleringen av Skagern påverkar häckfågelsfaunan negativt. Klass II-objekt (mycket högt naturvärde naturvårdsprogrammet, objekt på Nordiska våtmarkslistan).</p>	
MOTSTÄENDE INTRESSEN	<p>Vattenföroreningar, vattenregleringar och vattenuttag. Igenväxning om betning av odlingslandskapet upphör. Tätortsexpansion kan på sikt påverka dalgången, liksom eventuella anläggningar eller byggande i vatten. Lövskogsavverkning och/eller omföring till barrskog. Dikning och ny täktverksamhet, muddring och rensningsarbeten.</p>	
NUVARANDE REGLERING	<p>Strandskydd 100 m längs hela ån. Fågelskyddsområde (Gudhammarsviken). Förlängd anmälningstid vid slutavverkning av skog (del av Hovaåns dalgång). Utökad byggnadsförbud enligt 47 § Väglagen vid E3.</p>	
REKOMMEN- DATIONER	<p>Betning av dalgången bör befrämjas. Ev tillkommande bebyggelse prövas restriktivt med särskild naturvårdshänsyn och anpassas till miljön. Bibehållande av lövskogsarealer. Ingen barrskogsplantering i dalgången. Ingen ny täktverksamhet, dikning eller muddring. Ev kan NOLA-ersättning aktualiseras. Erosionsrisken måste uppmärksammas. Vattenuttag ur ån begränsas vid lågvattenflöde.</p>	
SKYDD	<p>Ev områdesbestämmelser för reglering av bebyggelsen. Om akut hot skulle uppkomma bör naturvårdsförordnande övervägas. Naturreservat i området har aktualiserats.</p>	

UNDEN - VELENOMRÅDET (NR 7)

BESKRIVNING

Området präglas av barrskogslandskapet med relativt höga nivåskillnader. Intressant berggrund med ett flertal olika bergarter. I Unden finns ett mycket värdefullt bestånd av röding. Hydrologiskt referensområde och forskningsobjekt (vissa delar Klass I-objekt i våtmarksinventeringen). Intressant för friluftslivet genom sin särprägel och skönhet, samt goda förekomst av bär och svamp. Vid Åsebolet och Smedsbolet finns ett tilltalande äldre kulturlandskap.



MOTSTÄENDE
INTRESSEN

Försurning. Skogsdikning. Föroreningar från jord och skogsbruk. Överetablering av bebyggelse. Muddring och andra företag som påverkar vattenkvaliteten. Båtsport i större omfattning kan utgöra hot för den vetenskapliga naturvården.

NUVARANDE
REGLERING

Förordnande jml 8 § ML. Strandskydd 200 m. Särskilda riktlinjer i KÖ (R 20).

REKOMMEN-
DATIONER

Restriktiv prövning av tillkommande bebyggelse. Särskild naturvårdshänsyn i skogsbruket i området. Kalkningsinsatser fortsättes. Miljökonsekvensbeskrivning skall föregå företag som kan påverka vattenkvaliteten. Den vetenskapliga naturvårdens intressen skall prioriteras.

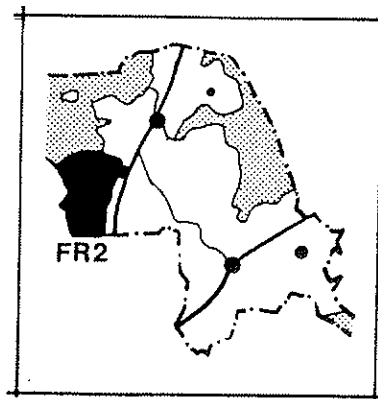
SKYDD

Inget utökat skydd för närvarande aktuellt.

RIKSINTRESSEN FÖR FRILUFTSLIV

DJURÖ-TORSÖ MED VATTENOMRÅDE (FR 2)

BESKRIVNING Området omfattar hela vattenområdet från länsgränsen i väster vänerstranden i öster och är en sammanslagning av tidigare riksintressen FR1 Djuröarkipelagen och FR2 Brommö-Torsö-Fågelö. Motivet till området status som riksintresse för friluftsliv är de utmärkta förutsättningarna för fritidsfiske och bätliv.



MOTSTÅENDE INTRESSEN Förorenade utsläpp. Överretablering av bebyggelse. Skogsbruk.

NUVARANDE REGLERING Förlängd anmälningstid vid slutavverkning av skog (Storön). Strandskydd 300 m.

REKOMMENDATIONER Tillkommande bebyggelse prövas med särskild hänsyn till friluftslivsintresset och de turistiska intressena. Strandområdenas tillgänglighet för allmänheten skall särskilt värnas. Skogsbruket på öar och i strandnära områden bör bedrivas med stor hänsyn till naturmiljön och friluftslivet.

GÖTA KANAL - TIVEDEN (FR 3)

Riksintresset berör kommunen i begränsad omfattning vid sjön Uden.

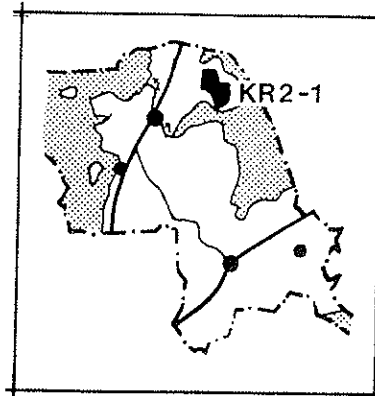
Beskrivning och rekommendationer. Jfr NR 7.

RIKSINTRESSEN FÖR KULTURMINNESVÅRD

BYN OCH GAMLA KYRKAN I SÖDRA RÅDA (KR 2-1)

BESKRIVNING

Området omfattar hela Rådabygden. Odlingslandskapet är av ålderdomlig prägel och har vuxit fram under lång tid. Samlad gårdsbebyggelse, omgiven av mindre åkrar och betesmarker bildar en enhetlig miljö av stort kulturhistoriskt värde. Fasta fornlämningar vittnar om en urgammal odlingsbygd. Gamla kyrkan, en väl bevarad knuttimrad och spånklädd träbyggnad, är med sina heltäckande vägg- och valvmålningar landets märkligaste medeltida träbyggnad vid sidan av Hedareds stavkyrka. Det är mycket viktigt att landskapets öppna karaktär kan bibehållas.



MOTSTÅENDE INTRESSEN

Området är känsligt för överexploatering och för olämpligt utformad och ej anpassad bebyggelse. Skogsplantering.

NUVARANDE REGLERING

Särskilda riktlinjer i KÖ (R15-R16).

REKOMMEN- DATIONER

Tillkommande bebyggelse skall prövas särskilt noggrant och anpassas till den befintliga miljön vad beträffar utformning, färgsättning och omfattning. Detta innebär prövning av såväl den enskilda byggnadens lokalisering i landskapet som dess utformning beträffande skala, material och gestaltning i övrigt. Byggnadsnämnden kommer att med särskild omsorg ge råd och service till den byggande inom området. För att vidmakthålla områdets öppna karaktär är enligt kommunens uppfattning viss sådan noga anpassad tillkommande bebyggelse angelägen. Skogsplantering bör undvikas.

SKYDD

Områdesbestämmelser enligt PBL skall upprättas. Dessa skall även innehålla krav på bygglov och rivningslov för ekonomibygnader.

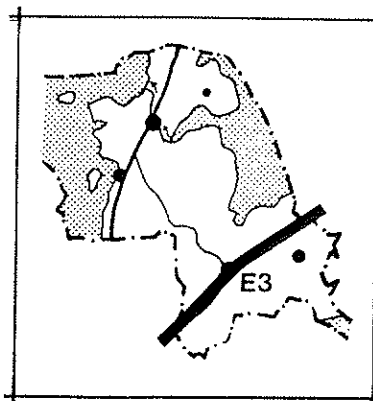
RIKSINTRESSEN FÖR KOMMUNIKATIONER

E3 och riksväg 64 är vägar för vilka riksintresse kan komma att hävdas.

EUROPAVÄG 3

BESKRIVNING

Väg E3 avses i enlighet med redovisning på karta I och vägverkets planer ges ny sträckning sydväst och nordost om Hova. På sträckan Stenhagen-Tubberud föreligger två alternativ varför en något bredare zon redovisas. Före utbyggnaden kommer vägens sträckning i detalj att prövas i arbetsplan som fastställs av vägverket.



MOTSTÄENDE INTRESSEN

Jordbruksmark.

NUVARANDE REGLERING

Särskilda riktlinjer i KÖ (R10 och R11).
Utökat byggnadsförbud enligt 47 § Väglagen.

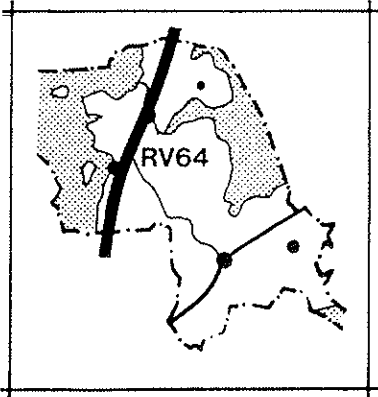
REKOMMEN- DATIONER

Området reseveras för Europaväg 3. Ny bebyggelse som negativt kan påverka möjligheterna att bygga ut vägen på avsett vis kommer ej att tillåtas. Prövning av bygglov och förhandsbesked göres i samråd med vägverket. I övrigt skall ny bebyggelse lokaliseras så att den ej utsätts för olägenheter i form av buller, avgaser och andra störningar. Inom en zon på 100 m på ömse sidor om vägen kommer därför tillkommande bebyggelse att särskilt prövas i dessa avseenden. En byggfri zon på 40 m från vägområde kommer att upprätthållas av säkerhetsskäl. Särskild hänsyn kommer att tas till transporter av farligt gods och vid lokalisering av nya verksamheter.

SKYDD

Fastställd arbetsplan.

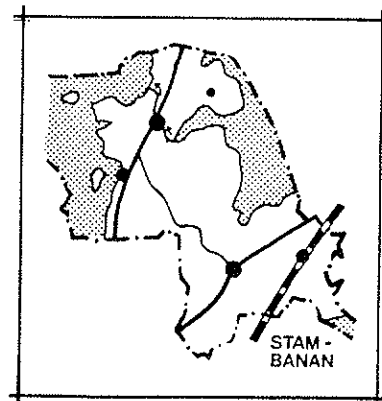
RIKSVÄG 64

BESKRIVNING	Någon förändring av nuvarande sträckning genom kommunen är för närvarande ej aktuell.	
MOTSTÄENDE INTRESSEN	Tillkommande bebyggelse i nära anslutning till riksvägen.	
NUVARANDE REGLERING	Särskilda riktlinjer i KÖ (R13-R14). Utökat byggnadsförbud enligt 47 § Väglagen.	
REKOMMENDATIONER	Ny bebyggelse skall lokaliseras så att den ej utsätts för olägenheter i form av buller, avgaser och andra störningar. Inom en zon på 100 m på ömse sidor om vägen kommer därför tillkommande bebyggelse att särskilt prövas i dessa avseenden. En byggfri zon på 40 m från vägområde kommer att upprätthållas av säkerhetsskäl. Särskild hänsyn skall tas till transporter av farligt gods och vid lokalisering av nya verksamheter.	

VÄSTRA STAMBANAN

BESKRIVNING Stambanan byggs för närvarande ut för snabbtåg.

MOTSTÄENDE
INTRESSEN Tillkommande bebyggelse i nära anslutning till banan främst i tätorten Gårdsjö.



NUVARANDE
REGLERING Särskilda riktlinjer i KÖ (R12).

REKOMMEN-
DATIONER Tillräckliga skyddszoner med hänsyn till säkerhet och bullerstörningar skall utarbetas. Ny bebyggelse skall lokaliseras och utformas så att den inte utsätts för olägenheter i form av oacceptabla bullerstörningar. Tills vidare bör all tillkommande bebyggelse inom 300 meter från järnvägsområdet prövas särskilt med hänsyn till buller. Banverkets bebyggelsefria zon på 50 meter på ömse sidor om banan skall tillämpas. Särskild hänsyn skall tas till transporter av farligt gods och vid lokalisering av nya verksamheter i järnvägens närhet.

SJÖFART

BESKRIVNING Allmänna farleder i Vänern och Otterbäckens djuphamn är av riksintresse för sjöfarten.

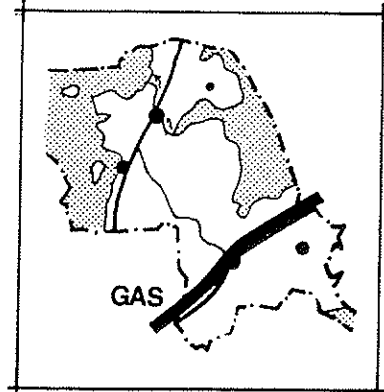
REKOMMEN-
DATIONER Riksintresset skall säkerställas. Ingen verksamhet som stör sjöfarten till och från Otterbäckens hamn kommer att tillåtas.

RIKSINTRESSEN FÖR ENERGIDISTRIBUTION

RESERVAT FÖR NATURGASLEDNING

BESKRIVNING

Utbyggnad av naturgasnätet i syd- och västsverige pågår. Ett ledningsreservat, avsett för en s k stamledning genom landet, berör Gullspångs kommun. Det föreslagna reservatet ligger norr om E3 och följer denna ungefär parallellt. Det utgöres tillsvi-
dare av en 800 m bred zon. Inom denna kommer sedan det slutgiltiga ledningsområdet med säkerhetszoner att förläggas. Inom vissa avsnitt är den bebyggelsefria zonen redan idag betydligt snävare, exempelvis i anslutning till Hova samhälle. Självklart måste en eventuell kommande gasledningssträckning anpassas till tätortens behov och förutsättningar.



MOTSTÅENDE INTRESSEN

Tillkommande bebyggelse eller annan exploatering.

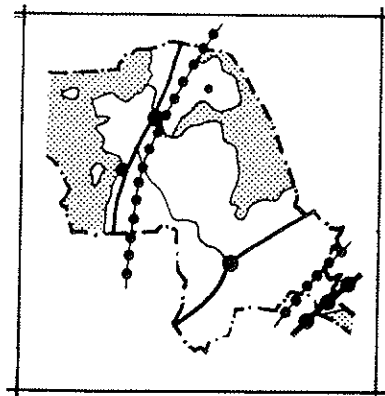
REKOMMENDATIONER

Området reserveras för naturgasledning. Ny bebyggelse och annan exploatering, som kan utgöra hinder för gasledningens anläggande och drift, kommer ej att tillåtas.

SKYDDSZONER FÖR STÖRRE KRAFTLEDNINGAR

BESKRIVNING

Ett antal större kraftledningar går genom kommunen. Dessa är av betydelse för samhället i stort och deras funktion måste säkras. För kraftledningar gäller de särskilda bestämmelserna i starkströmsföreskrifterna. Av säkerhetsskäl redovisas inte ledningarna ytterligare i denna plan. (Detta gäller även de viktigare teleledningarna.)



REKOMMEN- DATIONER

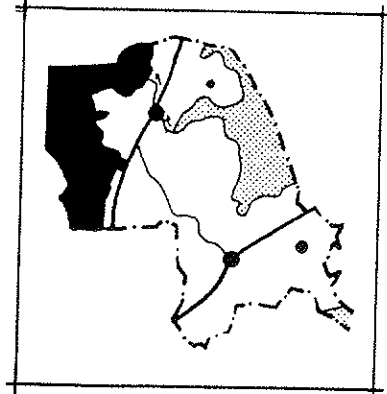
Nya bostadsbyggnader bör placeras minst 50 m från kraftledningar med 130 KV spänning eller högre.

RIKSINTRESSE FÖR YRKESFISKE

VÄNERN

BESKRIVNING

Vänerns bestånd av skyddsvärda fiskarter och näringsfångstomfattning har föranlett att staten genom fiskeristyrelsen angivit att Vänern är av riksintresse för yrkesfisket.



MOTSTÄENDE INTRESSEN

Utsläpp av föroreningar. Vissa konflikter med fritidsfiske och båtsport m.m. Möjligheten till kassodling begränsad på grund av fosforutsläpp och med hänsyn till smittoriskerna för gullspångslaxen.

REKOMMEN- DATIONER

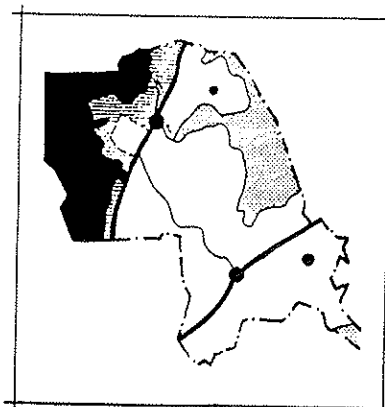
Yrkesfiskets intressen skall tillgodoses vid eventuell exploatering såväl till lands som ut i sjön. Begränsning av föroreningsutsläpp prövas från fall till fall enligt gällande lagstiftning och regelverk. Stor hänsyn till yrkesfisket skall tas vid genomförandet av projekt Laxfond Vänern. Miljökonsekvensbeskrivning erfordras för att bedöma om vatten- och botten sedimentpåverkande anläggningar kan tillåtas.

OMRÅDEN MED GEOGRAFISKA BESTÄM- MELSER

VÄNERN MED STRANDOMRÅDEN

BESKRIVNING

Med hänsyn till de natur- och kulturvärden som finns i området har Vänern med öar och strandområden enligt kap 3 NRL förklarats som riksintresse i sin helhet. Inom området skall enligt § 2 turismens och friluftslivets, främst det rörliga friluftslivets, intressen beaktas vid bedömningen av tillåtligheten av exploateringsföretag eller andra ingrepp i miljön. Vänern är också av riksintresse som dricksvattentäkt. Sjön i sin helhet betraktas dessutom som riksintresse för fritidsfisket. Dessa bestämmelser utgör enl 1 § NRL inte hinder för utvecklingen av befintliga tätorter eller av det lokala näringslivet eller för utförande av anläggningar som behövs för totalförsvaret.



MOTSTÄENDE INTRESSEN

Utsläpp av föroreningar. Utspridd bebyggelse av omfattning. Vissa andra större anläggningar.

REKOMMEN- DATIONER

Exploateringsföretag eller andra ingrepp i miljön får utföras endast på sådant sätt att de inte påtagligt skadar områdets natur- och kulturvärden.

TIVEDEN MED OMRÅDENA
VID SJÖN UNDEN M M

Jfr NR 7

