



LÄNSSTYRELSEN  
I SKARABORGS LÄN

## GRANSKNINGSYTTRANDE

1991-09-27

2011-12202-91

Byggnadsnämnden i  
Gullspångs kommun  
Hemgatan 10

547 00 GULLSPÅNG

### ÖVERSIKTSPLAN 90 - GULLSPÅNGS KOMMUN

Utställningsomgång 1991-08-12--10-14

Gullspångs kommun har överlämnat rubr planförslag till länsstyrelsen för granskningsyttrande enligt 4 kapitlet 9§ plan- och bygglagen (PBL). Handlingarna består under utställningsskedet av en beskrivning med inlämnade reviderade kartutdrag och samrådssammanställning. Till den slutliga översiktsplanen skall fogas föreliggande granskningsyttrande.

Samrådsyttrandet lämnades 1990-12-12.

#### ALLMÄNT

Yttrandet är begränsat till de frågor, som anges i 4 kapitlet 9§ PBL - riksintressen, mellankommunala frågor samt frågor om hälsa och säkerhet.

- J. Följande sektorsföreträdare - Banverket, Vägverket, Vänerns Seglationsstyrelse samt P4/Fo 35 - har inkommit med yttranden. Kopia av dessa bifogas för kännedom. Av yttrandena framgår att sektorssynpunkterna i allt väsentligt är beaktade.

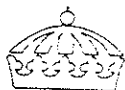
#### OMDÖME

Planförslaget är väl genomarbetat. Efter en slutlig komplettering bör det bli ett väl fungerande program för fortsatta planeringsåtgärder och ett uttryck för gemensamma uppfattningar mellan staten och kommunen. Det är angeläget att de föreslagna planerings- och utredningsinsatserna kommer till stånd, så att riksdagens intention med reformen plan- och bygglag samt naturresurslag blir uppfylld. Till den antagna planen skall givetvis höra fullständiga kartor.

#### RIKSINTRESSEN

Efter följande kompletteringar anser länsstyrelsen att riksintressena är tillgodosedda.

Inom Vänerområdet finns överlagrade riksintressen. Ett riksintresse skall skyddas mot åtgärder, som påtagligt skadar miljön eller värdena eller försvårar anläggningens utnyttjande. Lokala intresseanspråk kan enligt naturresurslagens regler inte prioriteras före ett riksintresse, om detta därmed skulle påtagligt skadas. Prioritet skall vid avvägningen ges åt det riksintresse, som på lämpligaste sättet främjar en långsiktig hushållning med marken, vattnet och den fysiska miljön i övrigt. Länsstyrelsen delar den uppfattning som kommer till uttryck i planen att vissa avvägningar får avvakta planerade, fördjupade översiktsplaner. Exempel på områden där fortsatt diskussion om markanvändningen skall föras är: Storön och Gullspångsälven.



1991-09-27

2011-12202-91

#### YRKESFISKE

Yrkesfisket som näring får inte påtagligt skadas genom satsningar på exempelvis Laxfonden. Miljökonsekvensbeskrivning erfordras för att bedöma om vatten- och botten-sedimentpåverkande anläggningar kan tillåtas.

#### NATURVÅRD

Uden - Velenområdet, NR 7, kan påtagligt skadas även av muddrings- och andra företag, som påverkar vattenkvaliteten. Miljökonsekvensbeskrivning behövs som beslutsunderlag för bedömningen av sådana ärenden. Inom området skall sjön Uden prioriteras för vetenskaplig naturvård framför friluftsliv. Enligt länsstyrelsens mening tål inte naturvärdena en satsning på exempelvis båtsport.

Lågvattenföringen i Gullspångsälven får inte bli lägre.

#### FRILUFTSLIV - TURISM

Avgränsningen av det geografiska riksintresset, skall enligt prop 1985/86:3 sid 112 ske i samband med planläggning enligt PBL. Någon sådan avgränsning har inte gjorts varken för Vänern med öar och stränder eller runt Uden. Innan planen antas förutsätter länsstyrelsen att en överenskommelse kan träffas i denna fråga.

Inom ramen för det geografiska riksintresset faller fiskeriverkets beslut att se hela Vänern som ett riksintresse för fritidsfisket. Vid en avvägning mellan fritidsfiske och yrkesfiske bedömer länsstyrelsen att sportfisket väger tyngre än ett deltidsfiske och att planarbetet hittills inte visat annat än att sportfisket kan samordnas med yrkesfiskets intressen. I övrigt se under rubriken "Yrkesfiske".

Aktuella exploateringsintressen finns för hela Storön. En större turismanläggning kan - under förutsättning att natur- och kulturvärdena inte påtagligt skadas - vara förenlig med det geografiska riksintresset och ses som ett komplement till satsningen på Laxfonden. Hela ön borde därmed ges en enhetlig beteckning under avsnitt A eller D.

Riksintresset Göta kanal-Tiveden, FR 3, berör Gullspångs kommun inom nordvästra delen av Uden. Översiktsplanen redovisar ännu inte hur kommunen avser att tillgodose nämnda riksintresse.

#### KOMMUNIKATIONER

##### Vägar

Kartbilden borde anpassas till vägverkets numera föreslagna planeringsområden för ändrad sträckning av väg E3, eftersom dessa korridorer är att betrakta som riksintresse.

##### Sjöfart

Sjöfartsverket bedömer numera att de allmänna farlederna är av riksintresse för sjöfarten.

#### VATTEN

Länsstyrelsen bedömer att Vänern är av riksintresse som dricksvattentäkt.



1991-09-27

2011-12202-91

### MELLANKOMMUNALA FRÅGOR

Vattenplan och grusförsörjningsplan är båda tunga mellankommunala intressen, som kräver samordning. Ett bättre planeringsunderlag kan förväntas från länsstyrelsen sedan de regionala studier genomförts, som följer av riksdagens beslut om miljö, energipolitik och regionalpolitik.

Under område E5, dressinbana, borde påpekas att verksamheten kräver samordning med Mariestads kommun.

### HÄLSA OCH SÄKERHET

Den del av totalförsvaret, som innefattar försvarets säkerhetsintressen, har berörts i texten. Länsstyrelsen vill erinra om lämpligheten av tidiga samråd inom några berörda utvecklingsområden enligt översiktsplanen.

Den kommunala integrerade riskanalysen förutsätts bli tillförd planeringsunderlaget. Synpunkterna från länsstyrelsens samrådsyttrande om - förorenade områden, miljöfarliga transporter och godshantering, samt radonrisk och skredrisk - har inte beaktats i föreliggande planförslag. Det är ett kommunalt ansvar att se till kommuninnevärnarnas trygghet i såväl krig som kris och fred. Programmet för fortsatt arbete behöver därför tala om när och hur det, som nu saknas, skall tillföras översiktsplanen. Innan så skett blir inte planen vägledande för övriga beslutande myndigheter.

På sidan 2.43 förutsätter länsstyrelsen att texten: "En byggfri zon på 40 m från vägområde kommer att upprätthållas av säkerhetsskäl" har fallit bort med tanke på rekommendationen på sid 2.44 och 3.19.


Vid handläggningen av detta yttrande har länsstyrelsens styrelse fattat beslut efter föredragning av biträdande länsarkitekten Friberg-Karlsson. Dessutom har länsarkitekten Ridal, avdelningsdirektören Johansson, bitr länsantikvarien Jakobzon, avdelningsdirektören Lundin, vägingenjören Gustafson och försvarsdirektören Andersson deltagit.

I styrelsens beslut har deltagit landshövdingen Bäckström jämte ledamöterna Fransson, Gustavsson, Johansson, Olander och Zögling (s), Nordqvist (c), Angelöf och Rosén (fp), Davidsson och Svensson (m), Landgren (kds) samt Nilsson (mp).

Birger Bäckström

Inga Friberg-Karlsson

Bilaga  
Karta  
Yttranden



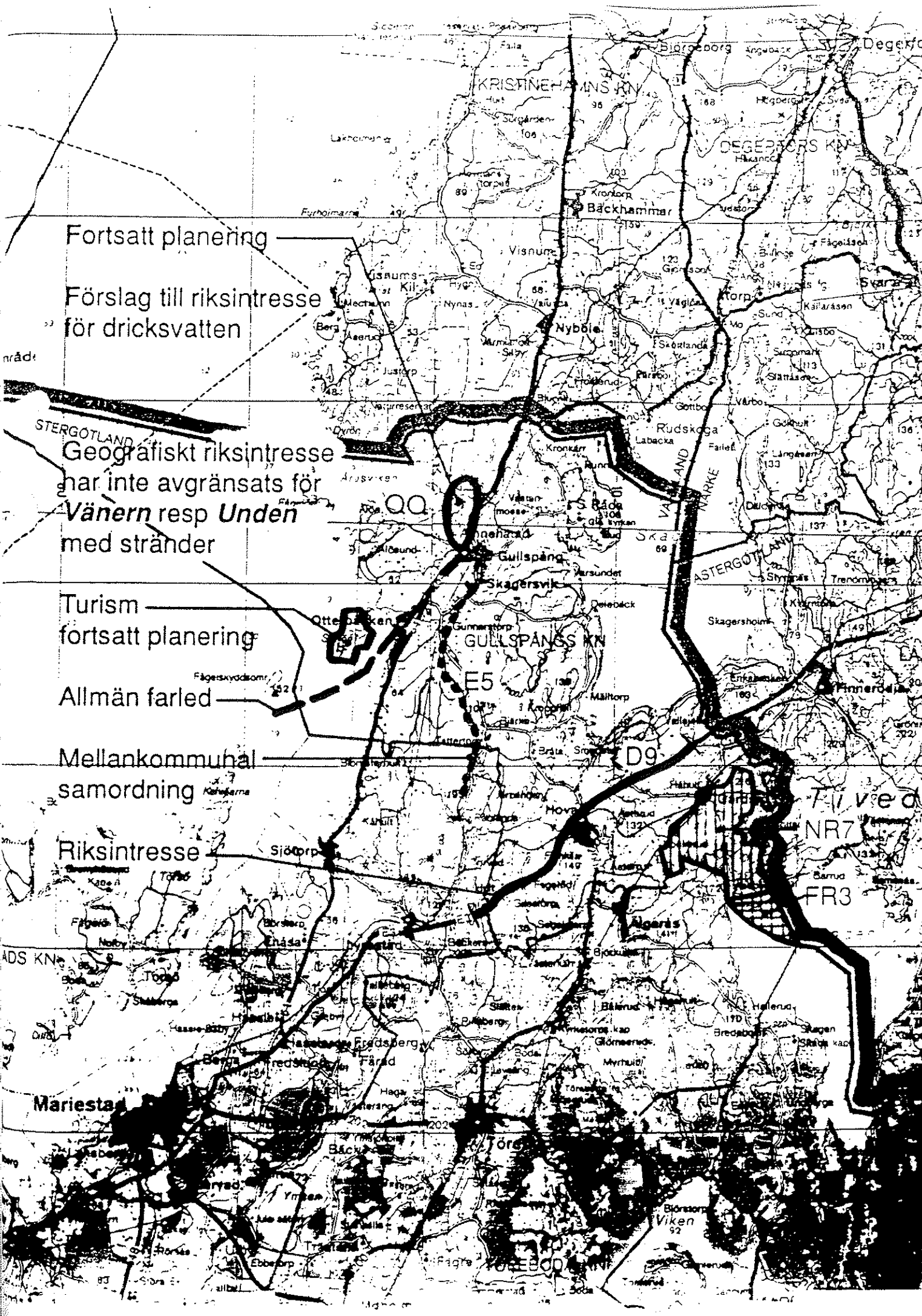
Kopla till

Utom länsstyrelsen:

Naturvårdsverket  
Boverket  
Riksantikvarieämbetet  
MBV  
FortF  
P4/Fo 35  
VV  
BanV  
SJ  
TeleV  
SwedeGas  
Vänerns Seglationsstyrelse  
Länsmuseet  
SkogsvS  
Planenh, Ist i S-län  
Planenh, Ist i T-län

Inom länsstyrelsen

beredskenh  
mvenh  
kmvenh  
komeh  
fiskeenh  
regekenh  
ÖLM  
landsbygdsenh  
penh



Fortsatt planering

Förslag till riksintresse  
för dricksvatten

Geografiskt riksintresse  
har inte avgränsats för  
*Vänern* resp *Unden*  
med stränder

Turism  
fortsatt planering

Allmän farled

Mellankommunal  
samordning

Riksintresse

Mariestad

Örgryte

Vänersborg

FR3

NR7

D9

E5

nråd:

STERGÖTLAND

ASTERGÖTLAND

VALEND  
MARKE

Degerfors

KRISTINEHAMNS KN

DEGERFORS KN

GULLSPÅNGS KN

Tived

ADS KN

83

ÖREBRO

Björns Viken

Skövde

Alingsås

Alingsås

Alingsås

Alingsås

Alingsås

Alingsås

Alingsås

Alingsås

Alingsås

Alingsås

Alingsås

Alingsås



# BANVERKET

Västra regionen  
Regionkontoret

Handläggare: Bn  
Hentz/031-103236

Datum  
1991-08-20  
Ert datum

Vår beteckning  
90-1125/92  
Er beteckning

LÄNSSTYRELSEN I SKARABORGS LÄN
1991-08-20
2011-12202-91

Länsstyrelsen i Skaraborgs län  
Planenheten

542 85 MARIESTAD

Gullspångs kommun, översiktsplan 90 (utställning)

Från Banverkets sida finns intet att anföra över föreslagen plan.

  
Carl Johan Boke

Skaraborgs län  
Allmänna kontoret  
Jan-Olof Gustafsson , 0501/13950

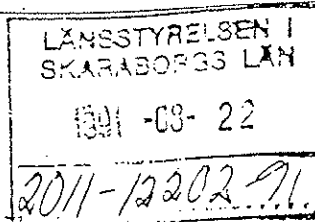
Kopia

Vårt datum  
1991-08-22  
Ert datum

1  
Vår beteckning (Anges vid svar)  
SA30-A 90:1175  
Er beteckning

Gullspångs kommun  
Byggnadsnämnden  
Hemgatan 10  
547 00 GULLSPÅNG

Kopia till:  
Ls  
JOG



Gullspångs kommun. Översiktsplan -90. Utställningsomgång.

Vi har tidigare yttrat oss över planförslaget i dess version som remissutgåva. De av oss där anförda synpunkterna har nu beaktats. Vi har därför inget att invända mot planförslaget.

Rolf Gustafson.



VÄNERNS SEGLATIONSSTYRELSE  
LOTSBEFÄLHAVAREN

91.08.16

2011-12202-91

Till

Länsstyrelsen i Skaraborg  
542 85 MARIESTAD

Ang. remissen i utställningsomgången av "Öpl. 90 GULLSPÅNGS KN."

Betr. sjötrafikens intressen har vi inget ytterligare  
att tillföra.

VÄNERNS SEGLATIONSSTYRELSE

L. Eléhn





1991-08-19

FE 070:60812

Länsstyrelsen i Skaraborgs län

Sändlista

Ert tjänsteställe, handläggare

Ert datum

Er beteckning

Planenn. Inga Friberg-Karlsson

1991-08-08

2011-12202-91

P4/Fo 35 tjänsteställe, handläggare

P4/Fo 35 föregående datum

P4/Fo 35 föregående beteckning

Direktval 0500- 65371

FE Kn Eric Granström

Översiktsplan GULLSPANGS KOMMUN. Utställningshandling

Myndighetens tidigare givna synpunkter är nu beaktade, med undantag av att på underlaget framgår ej riskområdet för MEDHAMNS SKJUTFÄLTs del inom kommunen.

I övrigt intet att erinra.

Johan Molin  
FoSC

Sändlista

Länsstyrelsen i Skaraborgs län

Inom mynd

FoSC

FE

Arkiv



LÄNSSTYRELSEN  
I SKARABORGS LÄN  
SKARAKONTORET

YTTRANDE

1991-08-23

LÄNSSTYRELSEN I  
SKARABORGS LÄN

1991-08-23

2011-12202-91

Länsstyrelsen


542 85 MARIESTAD

Översiktsplan 90, Gullspångs kommun  
Dnr 2011-12202-91

Fiskeenheten saknar i översiktsplanen den samlande rubriken Fiske där kommunens vatten med fiskefrågor kan redovisas. Under rubriken Fiske kan nuvarande fiskeförhållanden samt utvecklingsmöjligheter för fisket och fiskevården belysas.

Uppdelningen av fisket under flera rubriker ger en mycket splittrad bild. Det är därför inte säkert att fiskets riksintressen, länsintressen m m uppmärksammas på alla områden.

Riksintressena för bevarande av lax- och öringstammarna i Gullspångsälven, bevarande av storrödingen i Uden samt yrkesfisket i hela Vänern finns med i översiktsplanen. Fiskeriverkets bedömning att hela Vänern är av riksintresse för fritidsfisket saknas dock.

  
Jari Svahn  
Länsfiskekonsulent